



FRANCISK IULIAN CHIRIAC

Inventarul bunurilor care aparțin domeniului public al județului Brăila actualizat la data de 31.12.2024

Secțiunea I. Bunuri imobile						
Nr. crt.	Codul de clasificare	Denumirea bunului	Elementele de identificare	Anul dobândirii sau, după caz, al dării în folosință	Valoarea de Inventar lei	Situația juridică actuală, denumire act proprietate sau alte acte doveditoare
0	1	2	3	4	5	6
1.	1.3.7.2	Drumul județean 202 A	<p>Traseu: Gulianca – Ariciu – M.Kogălniceanu-Boarca-Racovita-Custura-Gradistea km 0+000 – km 27 +200 Lungime – 27,20 km, asfaltat – 27,20 km Lungime real masurata 27,004 km Suprafata real masurata 360.826 mp Parcări – 2 buc Podete – 27 buc Podete la drumurile laterale – 22 buc Statii de autobuz – 6 buc(Racovita-1 buc, Custura-1 buc, Gradistea-4 buc) Indicatoare rutiere – 603 buc Borne kilometrice – 27 buc Parapet metalic – 300 m Pista biciclete – 512,421 m (intre Racovita si Custura) Trotuar – 817,63 m (229,38 m Gulianca, 588,25 m Ariciu)</p> <p>Tronson 1 - Lungime – 0,296 km, Suprafata teren intravilan – 4.066 mp Tronson 2 - Lungime – 7,078 km, Suprafata teren extravilan – 89.563 mp Tronson 3 – Lungime – 0,574 km, Suprafata teren intravilan – 9.202 mp Tronson 4 – Lungime – 2,560 km, Suprafata teren extravilan – 42.854 mp Tronson 5 – Lungime – 7,435 km, Suprafata teren extravilan – 90.272 mp Tronson 6 – Lungime – 0,465 km, Suprafata teren extravilan – 6.446 mp Tronson 7 – Lungime – 1,821 km, Suprafata teren intravilan – 25.862 mp Tronson 8 – Lungime – 0,510 km, Suprafata teren extravilan – 7.160 mp Tronson 9 – Lungime – 1,345 km, Suprafata teren intravilan – 20.398 mp Tronson 10 – Lungime – 1,329 km, Suprafata teren extravilan – 18.421 mp Tronson 11 – Lungime – 1,927 km, Suprafata teren extravilan – 23.860 mp Tronson 12 – Lungime – 1,664 km, Suprafata teren intravilan – 22.722 mp</p>	1977	<p>51.541.327,87 <u>51.346.707,87</u></p> <p>9.810,00 178.610,00</p> <p>5.300,00 900,00</p>	<p>H.G.R.nr.540/2000 (Anexa 2.9) H.C.J. nr.48/2001 H.C.J.nr.58/2010 Proces-verbal de inventariere anuala 935/2015 H.C.J.76/2016 H.C.J.113/2016 În administrarea Consiliului Județean Brăila Carti funciare nr. 78484/Salcia Tudor, 78489/Salcia Tudor, 78482/Salcia Tudor, 83689/Salcia Tudor, 74503./Ramnicelu, 71548/Racovita, 71547/Racovita, 71545/Racovita, 77618/Racovita, 71549/Racovita, 72074/Gradistea, 72075/Gradistea H.C.J. nr. 262/2024 H.G.R. 948/2010(atestare) H.C.J. nr.155/2024(atestare)</p>
2.	1.3.7.2	Drumul județean 202 B	<p>Traseu: Latinu – Gurguieti-Sihleanu - Scortaru Nou Gemenele-Movila Miresii-Tepes Vodă-Urleasca km 0+000 – km 34 +150 Lungime – 34,150 km, asfaltat – 34,150 km</p>	1976	<p>6.971.985,03 <u>6.880.910,00</u></p>	<p>H.G.R.nr.540/2000 (Anexa 2.9) O.U.G.43/1997 art. 7 H.C.J. nr.48/2001 H.C.J.nr.58/2010</p>

			<p>Lungime real masurata 32,522 km Suprafata real masurata 542.296 mp Plantații rutiere – 75 buc Podețe – 11 buc Indicatoare rutiere – 48 buc Borne kilometrice – 25 buc</p> <p>Tronson 1 - Lungime – 1,442 km, Suprafata teren intravilan – 20.828 mp Tronson 2 - Lungime – 1,720 km, Suprafata teren extravilan – 37.912 mp Tronson 3 – Lungime – 0,714 km, Suprafata teren extravilan – 15.440 mp Tronson 4 – Lungime – 2,173 km, Suprafata teren intravilan – 32.051 mp Tronson 5 – Lungime – 0,242 km, Suprafata teren extravilan – 3.553 mp Tronson 6 – Lungime – 1,407 km, Suprafata teren intravilan – 19.399 mp Tronson 7 – Lungime – 2,232 km, Suprafata teren extravilan – 38.569 mp Tronson 8 – Lungime – 1,021 km, Suprafata teren intravilan – 15.279 mp Tronson 9 – Lungime – 2,100 km, Suprafata teren extravilan – 35.399 mp Tronson 10 – Lungime – 2,267 km, Suprafata teren extravilan – 35.576 mp Tronson 11 – Lungime – 0,490 km, Suprafata teren intravilan – 7.531 mp Tronson 12 – Lungime – 3,096 km, Suprafata teren extravilan – 48.715 mp Tronson 13.1 – Lungime – 2,699 km, Suprafata teren extravilan – 53.535 mp Tronson 13.2.1 – Lungime – 1,177 km, Suprafata teren intravilan – 18.794 mp Tronson 13.2.2 – Lungime – 0,013 km, Suprafata teren intravilan – 211 mp Tronson 13.2.3 – Lungime – 0,356 km, Suprafata teren intravilan – 5.543 mp Tronson 14.1 – Lungime – 0,726 km, Suprafata teren intravilan – 10.779 mp Tronson 14.2 – Lungime – 0,014 km, Suprafata teren intravilan – 188 mp Tronson 14.3 – Lungime – 0,385 km, Suprafata teren intravilan – 5.865 mp Tronson 15 – Lungime – 3,193 km, Suprafata teren extravilan – 49.156 mp Tronson 16.1 – Lungime – 0,722 km, Suprafata teren intravilan – 10.965 mp Tronson 16.2 – Lungime – 0,688 km, Suprafata teren intravilan – 14.945 mp Tronson 17 – Lungime – 0,082 km, Suprafata teren extravilan – 1.286 mp Tronson 19 – Lungime – 2,683 km, Suprafata teren extravilan – 45.010 mp Tronson 20 – Lungime – 0,880 km, Suprafata teren intravilan – 15.767 mp</p>		<p>8.964,36 72.771,00 7.357,67 1.982,00</p>	<p>Proces-verbal de inventariere anuala 935/2015 H.C.J.76/2016 H.C.J.113/2016 În administrarea Consiliului Județean Brăila Carti funciare nr. H.C.J.nr. 155/2023 89291/Maxineni, 89292/Maxineni, 81665/Scortaru Nou, 81664/Scortaru Nou, 81663/Scortaru Nou, 81093/Scortaru Nou, 81662/Scortaru Nou, 81658/Scortaru Nou, 81660/Scortaru Nou, 76285/Gemenele, 76284/Gemenele, 76291/Gemenele, 84882/Movila Miresii, 86681/Movila Miresii, 87265/Movila Miresii, 87112/Movila Miresii, 86832/Movila Miresii, 87280/Movila Miresii, 86803/Movila Miresii, 85707/Movila Miresii, 86227/Movila Miresii, 86696/Movila Miresii, 87283/ Movila Miresii, 88345/ Traian, 88372/Traian H.G.R.nr. 948/2010(atestare) H.C.J. nr.21/2024(atestare)</p>
3.	1.3.7.2	Drumul județean 202 D	<p>Traseu: Scortaru Nou – DJ 202 A km 0 +000 – km 7 + 900 Lungime - 7,9 km, asfaltat – 7,9 km Lungime real masurata 7,356 km Suprafata real masurata 114.481 mp Pod peste râul Buzău (km 0 +600) Podețe – 15 buc Indicatoare rutiere - 117 buc Borne kilometrice – 7 buc</p> <p>Tronson 1 – Lungime – 0,502 km, Suprafata teren intravilan – 7.458 mp Tronson 2 – Lungime – 0,018 km, Suprafata teren intravilan – 330 mp Tronson 3 – Lungime – 0,060 km, Suprafata teren extravilan – 1.357 mp Tronson 4 – Lungime – 6,177 km, Suprafata teren extravilan – 98.104 mp Tronson 5 – Lungime – 0,599 km, Suprafata teren extravilan – 7.232 mp</p>	1980	<p>31.730.926,26 23.568.656,26</p> <p>8.146.890,00 15.120,00 120,00 140,00</p>	<p>H.G.R.nr.540/2000 (Anexa 2.9) H.C.J. nr.48/2001 H.C.J.nr.58/2010 Proces-verbal de inventariere anuala 935/2015 H.C.J.76/2016 H.C.J.113/2016 În administrarea Consiliului Județean Brăila Carti funciare nr. H.C.J. nr.156/2023 81657/Scortaru Nou, 81656/Scortaru Nou, 81655/Scortaru Nou, 81651/Scortaru Nou, 76825/Ramnicelu</p>

						H.C.J. nr. 262/2024 H.G.R. 948/2010(atestare)
4.	1.3.7.2	Drumul județean 202 G	Traseu: DJ 202 A - Salcia Tudor km 0 + 000 - km 1 + 650 Lungime – 1,65 km, asfaltat – 1,65 km Lungime real masurata 1,784 km Suprafata real masurata 28.477 mp Indicatoare rutiere – 5 buc Borne kilometrice – 1 buc Tronson 1 - Lungime – 0,579 km, Suprafata teren extravilan – 7.667 mp Tronson 2 - Lungime – 1,205 km, Suprafata teren intravilan – 20.810 mp	1986	904.256,70 901.670,00 2.516,70 70,00	O.G.R.nr.43/1997 republicată H.G.R.nr.1.473/2005 H.C.J.nr.82/2006 H.C.J.nr.58/2010 H.G.R. 782/2014 Proces-verbal de inventariere anuala 935/2015 H.C.J.76/2016 H.C.J.113/2016 În administrarea Consiliului Județean Braila Carti funciare nr. 79071/Salcia Tudor 79072/Salcia Tudor H.G.R. 948/2010(atestare) H.C.J. nr.83/2024(atestare)
5.	1.3.7.2	Drumul județean 202 H	Traseu: Gradistea – Ibrianu – Maraloiu km 0 +000 – km 7 +270 Lungime - 7,27 km, asfaltat – 7,27 km Lungime real masurata 6,762 km Suprafata real masurata 101.702 mp Parte carosabilă - 5,0 m Podete – 7 buc - km 0 +800 – tubular Ø - 600 - km 0 +900 – tubular Ø - 900 - km 2 +010 – tubular Ø - 1600 - km 3 + 545 – tubular Ø - 600 - km 4 +700 – dalat - 3,00 m - km 5 +820 – tubular Ø - 600 - km 6 + 260 – tubular Ø – 600 Indicatoare rutiere – 25 buc Parapet metalic semigreu – lungime - 108 m (1 buc) Borne kilometrice – 5 buc Tronson 1 - Lungime – 1,535 km, Suprafata teren intravilan – 22.956 mp Tronson 2 - Lungime – 0,691 km, Suprafata teren extravilan – 11.622 mp Tronson 3 – Lungime – 1,658 km, Suprafata teren intravilan – 24.308 mp Tronson 4 – Lungime – 1,907 km, Suprafata teren extravilan – 31.111 mp Tronson 5 – Lungime – 0,971 km, Suprafata teren intravilan – 11.705 mp	1987	3.031.890,00 2.965.400,00 39.510,00 2.070,00 24.560,00 350,00	O.G.R.nr.43/1997 H.G.R.nr.540/2000 (Anexa 2.9) H.G.R.nr.964/2006 H.C.J.nr.168/2005 Protocol predare/primire nr.2.103/2006 C.L.C.Gradiștea nr.10.722/2006 C.J.Brăila H.C.J.nr.58/2010 Proces-verbal de inventariere anuala 935/2015 H.C.J.76/2016 H.C.J.113/2016 În administrarea Consiliului Județean Brăila Carti funciare nr. 72947/Gradistea, 72946/Gradistea, 72948/Gradistea, 72953/Gradistea, 72945/Gradistea H.G.R. 948/2010(atestare) H.C.J. nr.155/2024(atestare)
6.	1.3.7.2	Drumul județean 203	Traseu: limită județ Buzău – Galbenu – Sătuc - Jirlău- Făurei – Bratesu Vechi - Ulmu – Vultureni – Scărlătești - Dudescu – Zăvoaia – Însurăței km 20 +000 – km 84+897 Lungime – 64,897 km, asfaltat – 64,897 km Lungime real masurata 65,316 km Suprafata real masurata 1.060.308 mp Parcari – 8 buc Plantații rutiere – 1 buc Poduri – 5 buc	1977	31.693.135,73 20.768.000,00 30.510,00 120,00 10.575.530,00	H.G.R.nr.540/2000 (Anexa 2.9) O.U.G.43/1997 art. 7 H.C.J. nr.48/2001 H.C.J.nr.58/2010 H.C.J. nr. 86/2010 H.C.J. nr.100/2013 Proces-verbal de inventariere anuala 935/2015 H.C.J.76/2016

			<p>Podete – 22 buc Table indicatoare – 125 buc Parapet metalic semigre lungime– 1908 m (1 buc) Borne kilometrice 52 buc</p> <p>Tronson 1 – Lungime – 1,191 km, Suprafata teren extravilan – 18.565 mp Tronson 2 – Lungime – 1,272 km, Suprafata teren intravilan – 22.066 mp Tronson 3 – Lungime – 0,015 km, Suprafata teren intravilan – 315 mp Tronson 4 – Lungime – 0,070 km, Suprafata teren intravilan – 1.359 mp Tronson 5 – Lungime – 1,676 km, Suprafata teren extravilan – 25.240 mp Tronson 6 – Lungime – 1,387 km, Suprafata teren intravilan – 25.436 mp Tronson 7 – Lungime – 0,458 km, Suprafata teren extravilan – 6.735 mp Tronson 8 – Lungime – 1,968 km, Suprafata teren extravilan – 30.982 mp Tronson 9 – Lungime – 3,493 km, Suprafata teren intravilan – 61.042 mp Tronson 10 – Lungime – 4,745 km, Suprafata teren extravilan – 83.635 mp Tronson 13.1 – Lungime – 2,483 km, Suprafata teren extravilan – 38.951 mp Tronson 13.2 – Lungime – 1,784 km, Suprafata teren extravilan – 24.988 mp Tronson 14 – Lungime – 1,850 km, Suprafata teren intravilan – 28.565 mp Tronson 15 – Lungime – 1,122 km, Suprafata teren intravilan – 15.662 mp Tronson 16 – Lungime – 0,070 km, Suprafata teren extravilan – 1.450 mp Tronson 18 – Lungime – 0,794 km, Suprafata teren extravilan – 11.811 mp Tronson 19 – Lungime – 0,033 km, Suprafata teren extravilan – 509 mp Tronson 20 – Lungime – 0,137 km, Suprafata teren extravilan – 1.902 mp Tronson 21 – Lungime – 0,609 km, Suprafata teren intravilan – 7.800 mp Tronson 22 – Lungime – 7,226 km, Suprafata teren extravilan – 95.627 mp Tronson 23 – Lungime – 3,293 km, Suprafata teren extravilan – 50.808 mp Tronson 24 – Lungime – 0,044 km, Suprafata teren extravilan – 711 mp Tronson 25 – Lungime – 1,628 km, Suprafata teren extravilan – 25.917 mp Tronson 26.1 – Lungime – 0,394 km, Suprafata teren intravilan – 6.643 mp Tronson 26.3 – Lungime – 2,736 km, Suprafata teren intravilan – 44.048 mp Tronson 27 – Lungime – 0,976 km, Suprafata teren extravilan – 16.625 mp Tronson 28 – Lungime – 0,764 km, Suprafata teren extravilan – 14.865 mp Tronson 29 – Lungime – 1,384 km, Suprafata teren intravilan – 21.524 mp Tronson 30 – Lungime – 1,603 km, Suprafata teren extravilan – 28.020 mp Tronson 31 – Lungime – 0,030 km, Suprafata teren intravilan – 469 mp Tronson 32 – Lungime – 0,309 km, Suprafata teren intravilan – 5.012 mp Tronson 33 – Lungime – 0,300 km, Suprafata teren extravilan – 6.520 mp Tronson 34 – Lungime – 0,889 km, Suprafata teren extravilan – 20.141 mp Tronson 35 – Lungime – 3,051 km, Suprafata teren intravilan – 50.005 mp Tronson 36 – Lungime – 2,302 km, Suprafata teren extravilan – 39.893 mp Tronson 37 – Lungime – 1,905 km, Suprafata teren intravilan – 31.994 mp Tronson 38 – Lungime – 0,138 km, Suprafata teren extravilan – 2.404 mp Tronson 39 – Lungime – 0,046 km, Suprafata teren extravilan – 761 mp Tronson 40 – Lungime – 5,665 km, Suprafata teren extravilan – 106.389 mp Tronson 41 – Lungime – 1,960 km, Suprafata teren extravilan – 30.541 mp Tronson 42 – Lungime – 3,516 km, Suprafata teren intravilan – 54.378 mp</p>		<p>228.230,00 5.245,73 81.880,00 3.620,00</p>	<p>H.C.J.113/2016 În administrarea Consiliului Județean Brăila H.C.J. nr.157/2023 Carti funciare nr. 75011/Galbenu, 75016/Galbenu, 75028/Galbenu, 75005/Galbenu, 75000/Galbenu, 75010/Galbenu, 75024/Galbenu, 73084/Jirlau, 73083/Jirlau, 73702/Jirlau, 71519/Faurei, 71523/Faurei, 71526/Faurei, 71518/Faurei, 71522/Faurei, 77655/Surdila Greci, 77657/Surdila Greci, 77654/Surdila Greci, 77652/Surdila Greci, 79333/Surdila Greci, 79331/Ulmu, 79906/Ulmu, 79303/Ulmu, 79311/Ulmu, 77367/Ulmu, 79304/Ulmu, 77773/Ciresu, 77771/Ciresu, 79240/Ciresu, 79238/Ciresu, 77768/Ciresu, 77772/Ciresu, 75885/Zavoia, 75881/Zavoia, 78136/Zavoia, 75882/Zavoia, 75883/Zavoia, 75886/Zavoia, 75888/Zavoia, 86997/Insuratei, 86996/Insuratei H.G.R. 948/2010(atestare) H.C.J. nr.21/2024(atestare)</p>
7.	1.3.7.2	Drumul județean 203 A	<p>Traseu: limită județ Buzău – Plăsoiu -Căineni Băi - Visani – Drogu – Udrestii – Galbenu km 60 +000 – km 83 +540</p>		<p>6.957.372,00</p>	<p>H.G.R.nr.540/2000 (Anexa 2.9) O.U.G.43/1997 art. 7 H.C.J. nr.48/2001</p>

			<p>Lungime – 23,54 km, asfaltat – 23,54 km Lungime real masurata 22,025 km Suprafata real masurata 343.261 mp Parcări – 1 buc(km 65+200) Pod – 1 buc (km 82+840) Podete – 4 buc Indicatoare rutiere – 53 buc Parapet metalic lungime- 150 m (1 buc) Borne kilometrice – 12 buc</p> <p>Tronson 1 – Lungime – 0,548 km, Suprafata teren extravilan – 8.222 mp Tronson 2 – Lungime – 1,237 km, Suprafata teren intravilan – 19.810 mp Tronson 3 – Lungime – 2,106 km, Suprafata teren extravilan – 34.544 mp Tronson 4 – Lungime – 0,700 km, Suprafata teren intravilan – 11.649 mp Tronson 5 – Lungime – 3,942 km, Suprafata teren extravilan – 66.105 mp Tronson 6 – Lungime – 2,591 km, Suprafata teren intravilan – 39.785 mp Tronson 7 – Lungime – 1,747 km, Suprafata teren extravilan – 29.055 mp Tronson 8 – Lungime – 0,914 km, Suprafata teren extravilan – 13.955 mp Tronson 9 – Lungime – 1,602 km, Suprafata teren intravilan – 24.293 mp Tronson 10 – Lungime – 0,932 km, Suprafata teren intravilan – 15.175 mp Tronson 11 – Lungime – 0,005 km, Suprafata teren extravilan – 73 mp Tronson 12 – Lungime – 1,351 km, Suprafata teren intravilan – 21.100 mp Tronson 13 – Lungime – 0,664 km, Suprafata teren extravilan – 7.561 mp Tronson 14 – Lungime – 1,686 km, Suprafata teren extravilan – 22.341 mp Tronson 15 – Lungime – 0,976 km, Suprafata teren extravilan – 13.685 mp Tronson 16.1 – Lungime – 0,421 km, Suprafata teren intravilan – 6.399 mp Tronson 16.2 – Lungime – 0,017 km, Suprafata teren intravilan – 276 mp Tronson 16.3 – Lungime – 0,586 km, Suprafata teren intravilan – 9.233 mp</p>	1977	<p>6.526.230,00</p> <p>4.900,00 369.260,00 16.630,00 8.772,00 30.750,00 830,00</p>	<p>H.C.J.nr.58/2010 H.C.J. nr.100/2013 Proces-verbal de inventariere anuala 935/2015 H.C.J.76/2016 H.C.J.113/2016 În administrarea Consiliului Județean Brăila</p> <p>H.C.J. nr.158/2023 Carti funciare nr. 75918/Visani, 75909/Visani, 75917/Visani, 75913/Visani, 75912/Visani, 75915/Visani, 75914/Visani, 75003/Galbenu, 74997/Galbenu, 75009/Galbenu, 75025/Galbenu, 75002/Galbenu, 75008/Galbenu, 73099/Jirlau, 75001/Galbenu, 75007/Galbenu, 74996/Galbenu, 75006/Galbenu H.G.R. 948/2010(atestare) H.C.J. nr.21/2024(atestare)</p>
8.	1.3.7.2	Drumul județean 203 J	<p>Traseu: Jirlău – limită județ Buzău km 0 +000 – km 1 +330 Lungime – 1,33 km, asfaltat– 1,33 km Lungime real masurata 1,299 Km Suprafata real masurata 16.436 mp Plantatii rutiere -17 buc Indicatoare rutiere – 2 buc Borne kilometrice – 1 buc</p> <p>Tronson 1 - Lungime – 1,299 km, Suprafata teren extravilan – 16.436 mp</p>	1980	<p>464.320,00 461.890,00</p> <p>2.030,00 330,00 70,00</p>	<p>H.G.R.nr.540/2000 (Anexa 2.9) H.C.J. nr.48/2001 H.C.J.nr.58/2010 Proces-verbal de inventariere anuala 935/2015 H.C.J.76/2016 H.C.J.113/2016 În administrarea Consiliului Județean Brăila Carte funciara nr. 73082/Jirlau H.C.J.57/2010 H.G.R. 948/2010(atestare) H.C.J. nr.83/2024(atestare)</p>
9.	1.3.7.2	Drumul județean 203 N	<p>Traseu: (DN 2 B) Surdila Greci – limită județ Buzău (Km 3 + 473) - Limită județ Buzău (17 +773) – Jugureanu – Ulmu (DJ 203) km 0 + 000 – km 3 + 473, km 17 + 773 – km 25 + 373 Lungime – 11,073 km, asfaltat– 11,073 km Lungime real masurata 7,854 Km Suprafata real masurata 128.842 mp</p>	1973	<p>4.544.653,58 4.527.830,00</p>	<p>H.G.R.nr.540/2000 (Anexa 2.9) H.C.J. nr.48/2001 H.C.J.nr.58/2010 Proces-verbal de inventariere anuala 935/2015 H.C.J.76/2016</p>

			<p>Parcări – 2 buc Plantații rutiere – 2 buc Podete – 2 buc Indicatoare rutiere - 10 buc Borne kilometrice - 5 buc Tronson 1 - Lungime – 3,349 km, Suprafata teren extravilan – 53.951 mp Tronson 3 - Lungime – 1,797 km, Suprafata teren intravilan – 27.009 mp Tronson 4 – Lungime – 1,789 km, Suprafata teren extravilan – 33.023 mp Tronson 5 – Lungime – 0,919 km, Suprafata teren intravilan – 14.859 mp</p>		<p>9.680,00 238,58 5.290,00 1.375,00 240,00</p>	<p>H.C.J.113/2016 În administrarea Consiliului Județean Brăila Carti funciare nr. 77651/Surdila Greci, 77339/Ulmu, 77346/Ulmu, 77338/Ulmu H.C.J.57/2010 H.G.R. 948/2010(atestare) H.C.J. nr.83/2024(atestare)</p>
10.	1.3.7.2	Drumul județean 203 P	<p>Traseu: Ciresu – Vultureni km 0+000 – km 3 +800 Lungime – 3,8 km, asfaltat – 3,8 km Lungime real masurata 3,850 km Suprafata real masurata 60.356 mp Pod – 1 buc Indicatoare rutiere – 8 buc Parapet metalic lungime– 480 m (1 buc) Borne kilometrice - 2 buc</p> <p>Tronson 1 – Lungime – 1,038 km, Suprafata teren intravilan– 19.448 mp Tronson 2 – Lungime – 0,043 km, Suprafata teren extravilan – 945 mp Tronson 3 – Lungime – 1,275 km, Suprafata teren extravilan – 20.288 mp Tronson 4 – Lungime – 0,007 km, Suprafata teren extravilan– 134 mp Tronson 5 – Lungime – 1,487 km, Suprafata teren extravilan – 19.541 mp</p>	1978	<p>3.053.370,00 1.483.030,00</p> <p>1.470.530,00 1.320,00 98.400,00 90,00</p>	<p>H.G.R.nr.540/2000 (Anexa 2.9) O.U.G.43/1997 art. 7 H.C.J. nr.48/2001 H.C.J.nr.58/2010 Proces-verbal de inventariere anuala 935/2015 H.C.J.76/2016 H.C.J.113/2016 În administrarea Consiliului Județean Brăila H.C.J. nr.159/2023 Carti funciare nr. 77770/Ciresu, 77769/Ciresu, 79241/Ciresu, 79258/Ciresu, 79274/Ciresu H.G.R. 948/2010(atestare) H.C.J. nr.21/2024(atestare)</p>
11.	1.3.7.	Drumul județean 203 R	<p>Traseu: Ulmu (DJ 203 N) – Ciresu – Batogu – Ionești – Liscoteanca – Valea Călmățuiului – DN 21 km 0+000 – km 35 + 530 Lungime – 35,53 km, asfaltat – 11,300 km, pietruit – 24,230 km Lungime real masurata 37,305 km Suprafata real masurata 487.593 mp Parcări – 2 buc Poduri – 5 buc Podete – 7 buc Indicatoare rutiere – 42 buc Borne kilometrice - 15 buc Amplasare: Extravilanul Orasului Insuratei, judet Braila Suprafata teren: 260,00 mp Amplasare: Extravilanul Orasului Insuratei, judet Braila Suprafata teren: 595,00 mp Tronson 1 – Lungime – 2,573 km, Suprafata teren intravilan – 36.648 mp Tronson 2 – Lungime – 1,927 km, Suprafata teren extravilan – 23.114 mp Tronson 3 – Lungime – 0,197 km, Suprafata teren extravilan – 2.358 mp Tronson 4 – Lungime – 2,190 km, Suprafata teren intravilan – 32.541 mp</p>	<p>1965 1985</p> <p>2023 2023</p>	<p>9.163.744,64 6.219.480,00</p> <p>10.030,00 2.879.480,00 50.270,00 3.530,00 720,00</p> <p>187,00 47,64</p>	<p>H.G.R.nr.540/2000 (Anexa 2.9) H.C.J. nr.48/2001 H.C.J.nr.58/2010 Proces-verbal de inventariere anuala 935/2015 H.C.J.76/2016 H.C.J.113/2016 H.C.J. 255/2023 H.C.J. 279/2023 Protocol de predare-preluare nr. 14429/29091/2023 H.C.J. nr. 318/2023 În administrarea Consiliului Județean Brăila Carti funciare nr. 76690/Ulmu, 80080/Ulmu, 80081/Ulmu 80082/Ulmu,</p>

			<p>Tronson 5 – Lungime – 0,311 km, Suprafata teren intravilan – 5.622 mp Tronson 6 – Lungime – 5,066 km, Suprafata teren extravilan – 61.008 mp Tronson 7 – Lungime – 3,329 km, Suprafata teren intravilan – 48.311 mp Tronson 8 – Lungime – 2,180 km, Suprafata teren extravilan – 26.142 mp Tronson 9 – Lungime – 1,179 km, Suprafata teren intravilan – 16.746 mp Tronson 10 – Lungime – 0,406 km, Suprafata teren extravilan – 4.968 mp Tronson 11– Lungime – 2,204 km, Suprafata teren extravilan – 26.612 mp Tronson 12– Lungime – 0,552 km, Suprafata teren extravilan – 6.627 mp Tronson 13– Lungime – 0,930 km, Suprafata teren extravilan – 11.273 mp Tronson 14– Lungime – 2,143 km, Suprafata teren intravilan – 33.235 mp Tronson 15– Lungime – 0,214 km, Suprafata teren extravilan – 3.040 mp Tronson 16– Lungime – 11,537 km, Suprafata teren extravilan – 143.717 mp Tronson 17– Lungime – 0,367 km, Suprafata teren intravilan – 5.504 mp</p>			<p>77215/Ciresu, 77212/Ciresu, 77198/Ciresu, 77273/Ciresu, 77210/Ciresu, 77211/Ciresu, 77214/Ciresu, 77203/Ciresu, 75054/Zavoia, 74661/Bordei Verde, 74655/Bordei Verde, 74698/Bordei Verde, 74654/Bordei Verde, 83615/Insuratei, 79659/Ulmu, 92794/Insuratei 92811/Insuratei H.C.J. nr.184/2004(dezmembrare CF 76693/Ulmu) H.C.J. nr. 194/2024 H.G.R. 948/2010(atestare)</p>
12.	1.3.7.2	Drumul județean 203 S	<p>Traseu: Surdila Găiseanca (DN 2B) – Făurei km 0+000 – km 4 +000 Lungime – 4,00 km, asfaltat – 4,00 km Lungime real masurata 3,364 km Suprafata real masurata 50.403 mp Parcări – 1 buc Podet – 1 buc (km 3+600) Indicatoare rutiere – 6 buc Borne kilometrice – 2 buc</p> <p>Tronson 1 - Lungime – 0,993 km, Suprafata teren extravilan – 14.053 mp Tronson 2 - Lungime – 1,534 km, Suprafata teren extravilan – 19.447 mp Tronson 3.3 – Lungime – 0,011 km, Suprafata teren extravilan – 100 mp Tronson 4 – Lungime – 0,826 km, Suprafata teren intravilan – 16.803 mp</p>	1968	<p>1.668.060,00 1.659.340,00</p> <p>6.240,00 1.890,00 500,00 90,00</p>	<p>H.G.R.nr.540/2000 (Anexa 2.9) H.C.J. nr.48/2001 H.C.J.nr.58/2010 Proces-verbal de inventariere anuala 935/2015 H.C.J.76/2016 H.C.J.113/2016 În administrarea Consiliului Județean Brăila</p> <p>Carti funciare nr. 77363/Surdila Gaiseanca, 77653/Surdila Greci, 77660/Surdila Greci, 71520/Faurei H.C.J.57/2010 H.G.R. 948/2010(atestare) H.C.J. nr.83/2024(atestare)</p>
13.	1.3.7.2	Drumul județean 203 T	<p>Traseu: Jirlău – Visani (DJ 203A) km 0+000 – km 3+750 Lungime – 3,75 km, asfaltat – 3,75 km Lungime real masurata 4,624 km Suprafata real masurata 68.951 mp Poduri – 2 buc Indicatoare rutiere – 12 buc Parapet metalic lungime– 384 m (1 buc) Borne kilometrice – 5 buc</p> <p>Tronson 1 - Lungime – 0,580 km, Suprafata teren intravilan – 11.495 mp</p>	1982	<p>2.084.950,00 1.781.180,00</p> <p>223.810,00 1.000,00 78.720,00 240,00</p>	<p>H.G.R.nr.540/2000 (Anexa 2.9) H.C.J. nr.48/2001 H.C.J.nr.58/2010 Proces-verbal de inventariere anuala 935/2015 H.C.J.76/2016 H.C.J.113/2016 În administrarea Consiliului Județean Brăila Carti funciare nr. 73078/Jirlau,</p>

			Tronson 2 - Lungime – 1,551 km, Suprafata teren extravilan – 23.376 mp Tronson 3 – Lungime – 2,422 km, Suprafata teren extravilan – 33.074 mp Tronson 4 – Lungime – 0,071 km, Suprafata teren intravilan – 1.006 mp			73081/Jirlau, 75916/Visani, 75908/Visani H.C.J.57/2010 H.G.R. 948/2010(atestare) H.C.J. nr.83/2024(atestare)
14.	1.3.7.2	Drumul județean 211	Traseu: limită județ Ialomița-Rosiori -Tătaru – Dudesti - Dudescu – Zăvoaia – Bordei Verde – Ianca (DN2B) km 9+300 – km 52 +380 Lungime – 43,08 km, asfaltat – 43,08 km Lungime real masurata 43,244 km Suprafata real masurata 663.355 mp Parcări – 2 buc Poduri – 4 buc Podete – 8 buc Indicatoare rutiere – 50 buc Borne kilometrice – 40 buc Tronson 1 – Lungime – 1,583 km, Suprafata teren extravilan – 24.241 mp Tronson 2 – Lungime – 2,133 km, Suprafata teren intravilan – 33.667 mp Tronson 3 – Lungime – 3,187 km, Suprafata teren extravilan – 56.503 mp Tronson 4 – Lungime – 0,943 km, Suprafata teren extravilan – 15.977 mp Tronson 5 – Lungime – 2,069 km, Suprafata teren intravilan – 32.760 mp Tronson 6 – Lungime – 2,109 km, Suprafata teren extravilan – 35.448 mp Tronson 7 – Lungime – 2,046 km, Suprafata teren intravilan – 31.675 mp Tronson 8 – Lungime – 0,695 km, Suprafata teren intravilan – 9.824 mp Tronson 9 – Lungime – 1,565 km, Suprafata teren extravilan – 28.075 mp Tronson 11 – Lungime – 1,512 km, Suprafata teren extravilan – 20.980 mp Tronson 13 – Lungime – 0,043 km, Suprafata teren extravilan – 539 mp Tronson 14 – Lungime – 1,733 km, Suprafata teren extravilan – 24.940 mp Tronson 15 – Lungime – 0,278 km, Suprafata teren intravilan – 4.447 mp Tronson 16 – Lungime – 1,570 km, Suprafata teren intravilan – 25.029 mp Tronson 17 – Lungime – 0,054 km, Suprafata teren extravilan – 739 mp Tronson 18 – Lungime – 2,667 km, Suprafata teren extravilan – 45.180 mp Tronson 19 – Lungime – 0,070 km, Suprafata teren extravilan – 1.455 mp Tronson 20 – Lungime – 3,211 km, Suprafata teren extravilan – 45.824 mp Tronson 21 – Lungime – 6,503 km, Suprafata teren extravilan – 91.286 mp Tronson 22 – Lungime – 0,513 km, Suprafata teren intravilan – 7.150 mp Tronson 23 – Lungime – 0,808 km, Suprafata teren intravilan – 12.765 mp Tronson 24 – Lungime – 3,552 km, Suprafata teren extravilan – 49.326 mp Tronson 25 – Lungime – 4,400 km, Suprafata teren extravilan – 65.525 mp	1980 1985	31.843.586,74 28.635.476,74 16.940,00 3.124.840,00 60.480,00 3.720,00 2.130,00	H.G.R.nr.540/2000 (Anexa 2.9) O.U.G.43/1997 art. 7 H.C.J. nr.48/2001 H.C.J.nr.58/2010 H.C.J. nr.100/2013 Proces-verbal de inventariere anuala 935/2015 H.C.J.76/2016 H.C.J.113/2016 În administrarea Consiliului Județean Brăila H.C.J. nr.160/2023 Carti funciare nr. 74234/Rosiori, 74217/Rosiori, 74207/Rosiori, 77387/Dudesti, 77379/Dudesti, 77385/Dudesti, 77376/Dudesti, 77377/Dudesti, 77381/Dudesti, 75887/Zavoia, 75877/Zavoia, 75866/Zavoia, 75880/Zavoia, 75878/Zavoia, 75867/Zavoia, 75923/Zavoia, 75875/Zavoia, 75879/Zavoia, 77603/Bordei Verde, 77605/Bordei Verde, 73992/Bordei Verde, 74005/Bordei Verde, 75713/Ianca H.C.J. nr. 262/2024 H.G.R. 948/2010(atestare) H.C.J. nr.21/2024(atestare)
15.	1.3.7.2	Drumul județean 211 A	Traseu: Bordei Verde – Viziru – Cuza Vodă km 0 +000 – km 21 +630 Lungime – 21,63 km, asfaltat – 21,63 km Lungime real masurata – 22,323 km Suprafata real masurata 324.296 mp Pod – 1 buc (km 20+850)	1976 1982	44.923.104,97 44.694.664,97 181.250,00	H.G.R.nr.540/2000 (Anexa 2) H.C.J. nr.48/2001 H.C.J.nr.58/2010 H.C.J. nr. 141/2012 Proces-verbal de inventariere anuala 935/2015

			<p>Podete – 7 buc Indicatoare rutiere – 60 buc Borne kilometrice – 19 buc</p> <p>Tronson 1 - Lungime – 1,071 km, Suprafata teren intravilan – 17.225 mp Tronson 2 - Lungime – 2,611 km, Suprafata teren extravilan – 35.611 mp Tronson 3 – Lungime – 3,024 km, Suprafata teren extravilan – 42.768 mp Tronson 4 – Lungime – 5,949 km, Suprafata teren extravilan – 89.264 mp Tronson 5 – Lungime – 1,800 km, Suprafata teren intravilan – 27.744 mp Tronson 6 – Lungime – 0,911 km, Suprafata teren intravilan – 12.953 mp Tronson 7 – Lungime – 1,989 km, Suprafata teren extravilan – 27.980 mp Tronson 8 – Lungime – 3,373 km, Suprafata teren extravilan – 47.306 mp Tronson 9 – Lungime – 1,151 km, Suprafata teren extravilan – 16.159 mp Tronson 10 – Lungime – 0,444 km, Suprafata teren intravilan – 7.286 mp</p>		<p>42.340,00 3.310,00 1.540,00</p>	<p>H.C.J.76/2016 H.C.J.113/2016 În administrarea Consiliului Județean Brăila Carti funciare nr. 73993/Bordei Verde, 73994/Bordei Verde, 82515/Insuratei, 74419/Viziru, 74418/Viziru, 75848/Viziru, 75874/Viziru, 76317/Tufesti, 74052/Stancuta, 74051/Stancuta H.C.J. nr. 262/2024 H.G.R. 948/2010(atestare) H.C.J. nr.155/2024(atestare)</p>
16.	1.3.7.2	Drumul județean 211 B	<p>Traseu :Tătaru (DJ211)-Bărăganul -Victoria – Mihai Bravu km 0 +000 – km 27 +550 Lungime – 27,55 km, asfaltat – 27,55 km Lungime real masurata 27,784 km Suprafata real masurata 394.770 mp Poduri – 2 buc Podete – 9 buc Indicatoare rutiere – 58 buc Parapet metalic semigreu lungime– 48 m (1 buc) Borne kilometrice – 15 buc</p> <p>Tronson 1 - Lungime – 1,394 km, Suprafata teren intravilan – 19.410 mp Tronson 2 - Lungime – 2,664 km, Suprafata teren extravilan – 37.302 mp Tronson 3 – Lungime – 3,664 km, Suprafata teren extravilan – 51.249 mp Tronson 4 – Lungime – 1,276 km, Suprafata teren intravilan – 19.978 mp Tronson 5 – Lungime – 0,715 km, Suprafata teren intravilan – 11.639 mp Tronson 6 – Lungime – 5,064 km, Suprafata teren extravilan – 70.898 mp Tronson 7 – Lungime – 2,152 km, Suprafata teren extravilan – 30.124 mp Tronson 8 – Lungime – 1,967 km, Suprafata teren intravilan – 28.335 mp Tronson 9 – Lungime – 8,101 km, Suprafata teren extravilan – 113.240 mp Tronson 10 – Lungime – 0,787 km, Suprafata teren intravilan – 12.596 mp</p>	<p>1981 1985</p>	<p>18.170.899,28 17.415.130,00</p> <p>676.450,00 61.850,00 4.909,28 11.840,00 720,00</p>	<p>H.G.R.nr.540/2000 (Anexa 2.9) H.C.J. nr.48/2001</p> <p>H.C.J.nr.58/2010 Proces-verbal de inventariere anuala 935/2015 H.C.J.76/2016 H.C.J.113/2016 H.C.J. 271/2023 În administrarea Consiliului Județean Braila Carti funciare nr. 83543/Dudesti, 83544/Dudesti, 72441/Baraganul 72439/Baraganul 72443/Baraganul 72442/Baraganul 82286/Victoria 82287/Victoria 82288/Victoria 82289/Victoria H.G.R. 948/2010(atestare) H.C.J. nr.155/2024(atestare)</p>
17.	1.3.7.2	Drumul județean 211 C	<p>Traseu:Tătaru (DJ211) -Coltea- Chichinetu –Ciocile (DC28) km 0 +000 – km 17 +460 Lungime – 17,46 km, asfaltat – 17,46 km Lungime real masurata 16,685 km Suprafata real masurata 266.399 mp Parte carosabila – 5,5 m Locuri parcare – 1 buc Poduri – 1 buc Podete – 3 buc</p>	<p>1990</p>	<p>8.704.115,93 8.174.460,00</p> <p>3.970,00 521.330,00</p>	<p>H.G.R.nr.540/2000 (Anexa 2.9) H.C.J.nr.48/2001 H.C.J. nr.100/2013 Proces-verbal de inventariere anuala 935/2015 H.C.J.76/2016 H.C.J.113/2016 În administrarea Consiliului Județean Brăila</p>

			<p>Table indicatoare – 26 buc Borne kilometrice - 14 buc Tronson 1 - Lungime – 0,502 km, Suprafata teren intravilan – 8.818 mp Tronson 2 - Lungime – 4,239 km, Suprafata teren extravilan – 61.409 mp Tronson 3 – Lungime – 2.,031 km, Suprafata teren extravilan – 36.156 mp Tronson 4 – Lungime – 1,327 km, Suprafata teren intravilan – 20.209 mp Tronson 5 – Lungime – 3,536 km, Suprafata teren extravilan – 54.371 mp Tronson 6 – Lungime – 1,750 km, Suprafata teren extravilan – 31.705 mp Tronson 7 – Lungime – 1,053 km, Suprafata teren intravilan – 16.595 mp Tronson 8 – Lungime – 0,679 km, Suprafata teren extravilan – 13.164 mp Tronson 9 – Lungime – 1,568 km, Suprafata teren intravilan – 23.972 mp</p>		<p>3.225,93 1.130,00</p>	<p>Carti funciare nr. 83500/Dudesti, 83508/Dudesti, 74219/Rosiori, 74214/Rosiori, 74228/Rosiori, 75422/Ciocile, 76799/Ciocile, 76797/Ciocile, 75421/Ciocile H.C.J.57/2010 H.G.R. 948/2010(atestare) H.C.J. nr.83/2024(atestare)</p>
18.	1.3.7.2	Drumul județean 211 D	<p>Traseu: Rosiori – Florica - Coltea km 0+000 - km 6+ 000 Lungime – 6,0 km, asfaltat – 6,0 km Lungime real masurata 6,447 km Suprafata real masurata 111.498 mp Parte carosabilă – 5,0 m Pod – 1 buc(km 3 +228), Lungime – 32,0 m Podete – 2 buc - Km 1 +000, Ø - 900 - Km 5 +870, Ø – 900 Indicatoare rutiere – 13 buc Parapet metalic semigreu lungime– 48 m (1 buc) Borne kilometrice – 5 buc</p> <p>Tronson 1 - Lungime – 0,722 km, Suprafata teren intravilan – 10.211 mp Tronson 2.1 - Lungime – 1,513 km, Suprafata teren extravilan – 23.427 mp Tronson 2.2 – Lungime – 0,037 km, Suprafata teren extravilan – 495 mp Tronson 2.3 – Lungime – 1,862 km, Suprafata teren extravilan – 40.289 mp Tronson 3 – Lungime – 0,900 km, Suprafata teren intravilan – 12.686 mp Tronson 4 – Lungime – 0,525 km, Suprafata teren extravilan – 9.680 mp Tronson 5 – Lungime – 0,888 km, Suprafata teren intravilan – 14.710 mp</p>	1985	<p>3.227.794,00 2.343.310,00</p> <p>855.910,00 14.610,00</p> <p>1.614,00 11.840,00 510,00</p>	<p>O.G.R.nr.43/1997 H.G.R.nr.540/2000 (Anexa 2.9) H.G.R.nr.1.473/2005 H.C.J.nr.82/24.08.2006 Protocol nr.1.420/28.06.2006 (Consiliul Local Comunal Roșiori) nr.6.265/21.07.2006 Consiliul Județean H.C.J.nr.58/2010 H.G.R. 782/2014 Proces-verbal de inventariere anuala 935/2015 H.C.J.76/2016 H.C.J.113/2016 În administrarea Consiliului Județean Braila Carti funciare nr. 74216/Rosiori, 74213/Rosiori, 74215/Rosiori, 74212/Rosiori, 74226/Rosiori, 74204/Rosiori, 74227/Rosiori H.G.R. 948/2010(atestare) H.C.J. nr.155/2024(atestare)</p>
19.	1.3.7.2	Drumul județean 212	<p>Traseu: Chiscani – Tichilesti – Gropeni – Tufesti – Cuza Vodă - Spiru Haret – Bertestii de Jos – Bertestii de Sus – Mihai Bravu – Limită judet Ialomita km 0 +000 – km 59 +530 Lungime – 59,53 km, asfaltat – 59,53 km Lungime real masurata 60,882 km Suprafata real masurata 1.093.968 mp Parte carosabilă - 6,0 m Parcari – 7 buc Poduri – 9 buc Podete – 8 buc</p>	1980	<p>55.630.307,15 50.223.210,00</p> <p>43.700,00 5.317.430,00</p>	<p>H.G.R.nr.540/2000 (Anexa 2.9) O.U.G.43/1997 art. 7 H.C.J.nr.48/2001 H.C.J. nr.100/2013 Proces-verbal de inventariere anuala 935/2015 H.C.J.76/2016 H.C.J.113/2016 În administrarea</p>

			<p>Table indicatoare -- 245 buc Parapet metalic semigreu lungime-- 552 m(1 buc) Borne kilometrice - 52 buc Tronson 1.1 – Lungime – 1,506 km, Suprafata teren extravilan – 33.874 mp Tronson 2 – Lungime – 3,875 km, Suprafata teren intravilan – 60.914 mp Tronson 3 – Lungime – 0,020 km, Suprafata teren extravilan – 249 mp Tronson 4 – Lungime – 0,032 km, Suprafata teren extravilan – 329 mp Tronson 5 – Lungime – 1,202 km, Suprafata teren extravilan – 16.174 mp Tronson 6 – Lungime – 0,024 km, Suprafata teren extravilan – 428 mp Tronson 8 – Lungime – 1,871 km, Suprafata teren extravilan – 37.220 mp Tronson 9 – Lungime – 3,708 km, Suprafata teren intravilan – 66.681 mp Tronson 10 – Lungime – 0,362 km, Suprafata teren extravilan – 5.931 mp Tronson 11 – Lungime – 3,121 km, Suprafata teren extravilan – 62.501 mp Tronson 12 – Lungime – 0,021 km, Suprafata teren extravilan – 321 mp Tronson 13 – Lungime – 0,005 km, Suprafata teren extravilan – 104 mp Tronson 14 – Lungime – 4,769 km, Suprafata teren intravilan – 86.532 mp Tronson 15.1 – Lungime – 4,621 km, Suprafata teren extravilan – 83.622 mp Tronson 15.2 – Lungime – 5,392 km, Suprafata teren intravilan – 98.361 mp Tronson 16 – Lungime – 3,209 km, Suprafata teren extravilan – 53.693 mp Tronson 17 – Lungime – 2,063 km, Suprafata teren extravilan – 33.176 mp Tronson 18 – Lungime – 0,043 km, Suprafata teren extravilan – 472 mp Tronson 19 – Lungime – 1,478 km, Suprafata teren extravilan – 26.568 mp Tronson 20 – Lungime – 1,891 km, Suprafata teren extravilan – 39.022 mp Tronson 21 – Lungime – 1,189 km, Suprafata teren intravilan – 18.463 mp Tronson 22 – Lungime – 0,542 km, Suprafata teren intravilan – 11.438 mp Tronson 24 – Lungime – 0,047 km, Suprafata teren extravilan – 851 mp Tronson 25 – Lungime – 3,416 km, Suprafata teren extravilan – 74.113 mp Tronson 26 – Lungime – 1,151 km, Suprafata teren extravilan – 25.473 mp Tronson 27 – Lungime – 0,048 km, Suprafata teren extravilan – 994 mp Tronson 28 – Lungime – 0,376 km, Suprafata teren extravilan – 6.640 mp Tronson 29 – Lungime – 2,074 km, Suprafata teren intravilan – 34.895 mp Tronson 30 – Lungime – 2,267 km, Suprafata teren extravilan – 42.948 mp Tronson 31 – Lungime – 1,440 km, Suprafata teren intravilan – 25.170 mp Tronson 32 – Lungime – 1,555 km, Suprafata teren extravilan – 25.641 mp Tronson 33 – Lungime – 0,673 km, Suprafata teren intravilan – 11.773 mp Tronson 34 – Lungime – 2,820 km, Suprafata teren extravilan – 39.649 mp Tronson 35 – Lungime – 1,253 km, Suprafata teren extravilan – 21.978 mp Tronson 36 – Lungime – 2,120 km, Suprafata teren intravilan – 36.377 mp Tronson 37 – Lungime – 0,698 km, Suprafata teren extravilan – 11.393 mp</p>		<p>30.187,15 13.310,00 2.470,00</p>	<p>Consiliul Județean Brăila H.C.J. nr.161/2023 Carti funciare nr. 78315/Chiscani, 78308/Chiscani, 78313/Chiscani, 78312/Chiscani, 78314/Chiscani, 78307/Chiscani, 75052/Tichilesti, 75042/Tichilesti, 75039/Tichilesti, 76689/Gropeni, 76684/Gropeni 76683/Gropeni, 76692/Gropeni, 77078/Tufesti, 77082/Tufesti, 77084/Tufesti, 77451/Stancuta, 77472/Stancuta, 77457/Stancuta, 77456/Stancuta, 77453/Stancuta, 77458/Stancuta, 77454/Stancuta, 77452/Stancuta, 78330/Bertestii de Jos, 78333/Bertestii de Jos, 78328/Bertestii de jos, 78486/Bertestii de Jos, 78329/Bertestii de Jos, 78332/Bertestii de Jos, 78334/Bertestii de Jos, 78331/Bertestii de Jos, 78452/Bertestii de Jos, 74198/Victoria, 74197/Victoria, 74231/Victoria H.G.R. 948/2010(atestare) H.C.J. nr.21/2024(atestare)</p>
20.	1.3.7.2	Drumul județean 212 A	<p>Traseu: Brăila – Mărasu km 0 +000 – km 59 +000 Lungime – 59,00 km, asfaltat – 1,00 km, betonat – 58,00 km Lungime real masurata – 55,649 km Suprafata real masurata 668.786 mp Parte carosabilă - 6,0 m Poduri – 1 buc Podete – 30 buc Table indicatoare – 109 buc</p>	<p>1980 1987</p>	<p>72.789.236,90 72.002.540,00 498.460,00 10.701,90</p>	<p>H.G.R.nr.540/2000 (Anexa 2.9) H.C.J.nr.48/2001 Proces-verbal de inventariere anuala 935/2015 H.C.J.76/2016 H.C.J.113/2016 În administrarea Consiliului Județean Brăila</p>

			<p>Parapet metalic lungime- 1345 m (1 buc) Borne kilometrice - 38 buc Tronson 1 Lot 1 - Lungime - 0,284 km, Suprafata teren extravilan - 2.854 mp Tronson 1 Lot 2 - Lungime - 10,447 km, Suprafata teren extravilan - 125.482 mp Tronson 2 - Lungime - 42,111 km, Suprafata teren extravilan - 505.169 mp Tronson 3 - Lungime - 1,874 km, Suprafata teren extravilan - 22.506 mp Tronson 4 - Lungime - 0,933 km, Suprafata teren intravilan - 12.775 mp</p>		<p>275.725,00 1.810,00</p>	<p>Carti funciare nr. 73467/Marasu, 73965/Marasu, 73361/Frecatei, 73469/Marasu, 73468/Marasu H.G.R. 948/2010(atestare) H.C.J. nr.155/2024(atestare)</p>
21.	1.3.7.	Drumul județean 212 B	<p>Traseu: DJ 212 A - Frecăței km 0 +000 - km 14 +000 Lungime - 14,00 km, pietruit - 14,00 km Lungime real masurata 9,251 km Suprafata real masurata 119.273 mp</p> <p>Podete - 15 buc</p> <p>Tronson 1 - Lungime - 9,251 km, Suprafata teren extravilan - 119.273 mp</p>	1984	<p>5.477.200,00 5.420.500,00 56.700,00</p>	<p>H.G.R.nr.540/2000 (Anexa 2.9) H.C.J.nr.48/2001 H.C.J.nr.58/2010 H.C.J.76/2016, H.C.J.113/2016 În administrarea Consiliului Județean Brăila</p> <p>Carte funciara nr: 73657/Frecatei H.C.J.57/2010 H.G.R. 948/2010(atestare) H.C.J. nr.83/2024(atestare)</p>
22.	1.3.7.2	Drumul județean 212 C	<p>Traseu:DJ212 - Stâncuta - Dunăre Bac km 0 + 000 - km 8 + 375 Lungime - 8,375 km, asfaltat - 8,375 km Lungime real masurata 8,526 km Suprafata real masurata 150.480 mp Parte carosabilă - 6,0 m Poduri - 2 buc Podete - 2 buc - km 2 + 735 (27,5 m cu o deschidere) - km 3 + 486 (16,8 m cu trei deschideri) Parapet metalic lungime - 42 m (1 buc) Indicatoare rutiere - 16 buc Borne kilometrice - 3 buc</p> <p>Tronson 1 - Lungime - 2,887 km, Suprafata teren extravilan - 51.755 mp Tronson 2 - Lungime - 0,032 km, Suprafata teren extravilan - 470 mp Tronson 3 - Lungime - 1,888 km, Suprafata teren extravilan - 31.307 mp Tronson 4 - Lungime - 1,865 km, Suprafata teren intravilan - 32.545 mp Tronson 5 - Lungime - 1,505 km, Suprafata teren extravilan - 25.506 mp Tronson 6 - Lungime - 0,349 km, Suprafata teren extravilan - 8.897 mp</p>	1978	<p>6.811.825,00 5.953.110,00 853.950,00 4.625,00 140,00</p>	<p>O.G.R.nr.43/1997 H.G.R.nr.540/2000 (Anexa 2.9) H.G.R.nr.1.473/2005 H.C.J. nr.82/24.08.2006 Protocol predare/primire nr.1.501/2006 C.L.C.Stâncuța nr.6.269/2006 C.J.Brăila H.G.R.nr.1583/2009 H.G.R. 782/2014 Proces-verbal de inventariere anuala 935/2015 H.C.J.76/2016 H.C.J.113/2016 H.C.J. 272/2023 În administrarea Consiliului Județean Braila Carti funciare nr. 77467/Stancuta, 77446/Stancuta, 77455/Stancuta, 77447/Stancuta, 77445/Stancuta 77846/Stancuta H.G.R. 948/2010(atestare) H.C.J. nr.155/2024(atestare)</p>
23.	1.3.7.2	Drumul județean 221	<p>Traseu: Cazasu (DN22) - Mărtăcești - Romanu - Găvani - Gemenele - Râmnicelu - Constantinești - Sutești - Ianca km 0 +000 - km 53 +490 Lungime - 53,49 km, asfaltat - 53,49 km Lungime real masurata - 53,179 km</p>	1975	<p>30.718.009,23 30.523.003,99</p>	<p>H.G.R.nr.540/2000 (Anexa 2.9) H.C.J.nr.48/2001 H.C.J.nr.58/2010 H.C.J. nr.100/2013 Proces-verbal de inventariere</p>

			<p>Suprafata real masurata 834.187 mp Plantații rutiere – 105 buc Pod – 1buc (km 24+100) Podețe – 15 buc Indicatoare rutiere – 85 buc Parapet metalic semigreu – 250 m (1 buc) Borne kilometrice – 47 buc</p> <p>Tronson 1 - Lungime – 2,413 km, Suprafata teren intravilan – 42.834 mp Tronson 2 - Lungime – 2,123 km, Suprafata teren extravilan – 32.703 mp Tronson 3 – Lungime – 0,907 km, Suprafata teren partial intravilan – 14.690 mp Tronson 4 – Lungime – 0,861 km, Suprafata teren intravilan – 12.927 mp Tronson 5 – Lungime – 4,482 km, Suprafata teren extravilan – 65.361 mp Tronson 6 – Lungime – 1,389 km, Suprafata teren extravilan – 20.482 mp Tronson 7 – Lungime – 1,382 km, Suprafata teren intravilan – 22.606 mp Tronson 8 – Lungime – 4,626 km, Suprafata teren extravilan – 73.265 mp Tronson 9 – Lungime – 0,561 km, Suprafata teren extravilan – 8.769 mp Tronson 10 – Lungime – 0,436 km, Suprafata teren intravilan – 7.327 mp Tronson 11 – Lungime – 1,531 km, Suprafata teren extravilan – 26.190 mp Tronson 12 – Lungime – 2,077 km, Suprafata teren intravilan – 35.034 mp Tronson 13 - Lungime – 2,549 km, Suprafata teren extravilan – 44.275 mp Tronson 14 - Lungime – 2,816 km, Suprafata teren extravilan – 43.260 mp Tronson 15 – Lungime – 2,297 km, Suprafata teren intravilan – 35.826 mp Tronson 16 – Lungime – 3,072 km, Suprafata teren extravilan – 47.949 mp Tronson 17 – Lungime – 1,997 km, Suprafata teren intravilan – 28.781 mp Tronson 18 – Lungime – 1,832 km, Suprafata teren extravilan – 26.191 mp Tronson 19 – Lungime – 4,469 km, Suprafata teren extravilan – 71.659 mp Tronson 20 – Lungime – 0,435 km, Suprafata teren intravilan – 6.822 mp Tronson 21 – Lungime – 1,508 km, Suprafata teren intravilan – 25.102 mp Tronson 22 – Lungime – 0,371 km, Suprafata teren extravilan – 6.157 mp Tronson 23 – Lungime – 6,776 km, Suprafata teren extravilan – 100.598 mp Tronson 24 – Lungime – 2,269 km, Suprafata teren intravilan – 35.379 mp</p>		<p>12.552,00 61.340,00 77.910,00 10.553,24 25.370,00 7.280,00</p>	<p>anuala 935/2015 H.C.J.76/2016 H.C.J.113/2016 H.C.J. nr. 135/2017 În administrarea Consiliului Județean Brăila Carti funciare nr. 74998/Cazasu, 74999/Cazasu, 83413/Silistea, 83412/Silistea, 83293/Silistea, 74622/Romanu, 74628/Romanu, 74623/Romanu, 72910/Gemenele, 72908/Gemenele, 72903/Gemenele, 72914/Gemenele, 78209/Gemenele, 74648/Ramnicelu, 74663/Ramnicelu, 74650/Ramnicelu, 74661/Ramnicelu, 74664/Ramnicelu, 73597/Sutesti, 73598/Sutesti, 73355/Sutesti, 73356/Sutesti, 75708/Ianca, 71583/Ianca, H.C.J. nr. 262/2024 H.G.R. 948/2010(atestare) H.C.J. nr.155/2024(atestare)</p>
24.	1.3.7.2	Drumul județean 221 B	<p>Traseu: Brăila – Vădeni km 0+000 – km 13+700 Lungime – 13,7 km, asfaltat – 13,7 km Lungime real masurata 12,068 km Suprafata real masurata 179.788 mp Parcări – 1 buc Podețe – 5 buc Indicatoare rutiere – 39 buc Parapet metalic semigreu lungime– 462 m (1 buc) Borne kilometrice – 5 buc</p> <p>Tronson 1 - Lungime – 7,661 km, Suprafata teren partial intravilan – 105.701 mp Tronson 2 - Lungime – 0,347 km, Suprafata teren intravilan – 5.070 mp Tronson 3 – Lungime – 0,279 km, Suprafata teren intravilan – 5.144 mp Tronson 4 – Lungime – 3,781 km, Suprafata teren intravilan – 63.873 mp</p>	1978	<p>14.557.886,00 14.424.570,00</p> <p>5.340,00 22.680,00 4.806,00 99.980,00 510,00</p>	<p>H.G.R.nr.540/2000 (Anexa 2.9) H.C.J.nr.48/2001 H.C.J.nr.58/2010 H.G.R. 782/2014 Proces-verbal de inventariere anuala 935/2015 H.C.J.76/2016 H.C.J.113/2016 În administrarea Consiliului Județean Brăila Carti funciare nr. 80991/Vadeni, 86202/Vadeni, 85232/Vadeni, 86154/Vadeni H.C.J.57/2010 H.G.R. 948/2010(atestare)</p>

25.	1.3.7.2	Drumul județean 221 C	<p>Traseu: DN23-Silistea – DJ221 km 0 +000 - km 5 + 400 Lungime – 5,4 km, asfaltat – 5,4 km Lungime real măsurata 5,729 km Suprafata real măsurata 82.773 mp Parte carosabilă - 6,0 m Podețe – 2 buc - km 3 +228, Ø - 900 - km 5 +000, Ø - 900 Plantații rutiere – 198 buc</p> <p>Table indicatoare – 17 buc Borne kilometrice – 1 buc</p> <p>Tronson 1 - Lungime – 1,003 km, Suprafata teren intravilan – 12.125 mp Tronson 2 - Lungime – 2,153 km, Suprafata teren intravilan – 33.354 mp Tronson 3 – Lungime – 2,573 km, Suprafata teren extravilan – 37.294 mp</p>	1984	<p>2.835.050,00 2.773.460,00</p> <p>35.710,00</p> <p>23.670,00</p> <p>2.110,00 100,00</p>	<p>H.C.J. nr.83/2024(atestare) O.G.R.nr.43/1997 republicată H.G.R.nr.1.473/2005 H.C.J.nr.82/2006 Protocol predare-primire nr.1.896/2006 Consiliul Local Silistea nr.6.264/21.07.2006 C.J. Braila H.C.J. nr.100/2013 H.G.R. 782/2014 Proces-verbal de inventariere anuala 935/2015 H.C.J.76/2016 H.C.J.113/2016 În administrarea Consiliului Județean Brăila Carti funciare nr. 83749/Silistea, 76219/Silistea, 83429/Silistea H.G.R. 948/2010(atestare) H.C.J. nr.83/2024(atestare)</p>
26.	1.3.7.2	Drumul județean 255 A	<p>Traseu: limită județ Galați – Cotu Mihalea – Cotu Lung – Muchea – Romanu – Scortaru Vechi- Traian – Silistraru- Unirea- Gropeni km 24 + 000 – km 73 +100 Lungime – 49,10 km, asfaltat – 35,80 km, betonat – 2,60 km, pietruit – 10,70 km Lungime real măsurata – 50,155 km Suprafata real măsurata 677.802 mp Parte carosabilă - 6,0 m Plantații rutiere – 183 buc Poduri – 2 buc Podete – 23 buc Table indicatoare – 132 buc Borne kilometrice - 68 buc</p> <p>Tronson 1 - Lungime – 0,148 km, Suprafata teren extravilan – 1.779 mp Tronson 2 - Lungime – 0,632 km, Suprafata teren extravilan – 6.895 mp Tronson 3 – Lungime – 0,954 km, Suprafata teren intravilan – 11.012 mp Tronson 4 – Lungime – 1,244 km, Suprafata teren partial intravilan – 14.526 mp Tronson 5 – Lungime – 0,612 km, Suprafata teren intravilan – 7.904 mp Tronson 6 – Lungime – 4,917 km, Suprafata teren extravilan – 59.045 mp Tronson 7 – Lungime – 2,461 km, Suprafata teren extravilan – 29.505 mp Tronson 8 – Lungime – 0,630 km, Suprafata teren intravilan – 7.528 mp Tronson 9 – Lungime – 2,919 km, Suprafata teren extravilan – 35.023 mp Tronson 10 – Lungime – 2,314 km, Suprafata teren intravilan – 33.337 mp Tronson 11 – Lungime – 2,507 km, Suprafata teren extravilan – 30.105 mp Tronson 12 – Lungime – 3,913 km, Suprafata teren extravilan – 47.888 mp Tronson 13 - Lungime – 0,804 km, Suprafata teren intravilan – 8.437 mp Tronson 14 - Lungime – 1,516 km, Suprafata teren extravilan – 24.591 mp Tronson 15 – Lungime – 1,831 km, Suprafata teren extravilan – 27.144 mp Tronson 16 – Lungime – 0,560 km, Suprafata teren extravilan – 6.944 mp</p>	1981	<p>63.437.216,77 62.874.584,83</p> <p>21.872,94 537.170,00</p> <p>2.154,00 1.435,00</p>	<p>H.G.R.nr.540/2000 (Anexa 2.9) H.C.J.nr.48/2001 Proces-verbal de inventariere anuala 935/2015 H.C.J.76/2016 H.C.J.113/2016 H.C.J. nr. 135/2017 H.C.J. nr. 208/2017 În administrarea Consiliului Județean Brăila</p> <p>Carti funciare nr. 89200/Vadeni, 79357/Vadeni, 78500/Silistea, 77279/Silistea, 77278/Silistea, 77119/Silistea, 81962/Silistea, 81883/Silistea, 83356/Silistea, 74758/Romanu, 74757/Romanu, 75364/Tudor Vladimirescu, 83248/Tudor Vladimirescu, 75452/Tudor Vladimirescu, 84076/Traian, 88351/Traian,</p>

			Tronson 17 – Lungime – 0,813 km, Suprafata teren intravilan – 14.422 mp Tronson 18 – Lungime – 1,794 km, Suprafata teren extravilan – 26.889 mp Tronson 19 – Lungime – 1,641 km, Suprafata teren intravilan – 23.172 mp Tronson 20 – Lungime – 4,249 km, Suprafata teren extravilan – 66.435 mp Tronson 21 – Lungime – 2,124 km, Suprafata teren extravilan – 30.114 mp Tronson 22.1 – Lungime – 0,038 km, Suprafata teren intravilan – 176 mp Tronson 22 – Lungime – 1,681 km, Suprafata teren intravilan – 25.517 mp Tronson 23 – Lungime – 2,214 km, Suprafata teren extravilan – 36.874 mp Tronson 24 – Lungime – 1,437 km, Suprafata teren extravilan – 18.028 mp Tronson 25 – Lungime – 3,505 km, Suprafata teren extravilan – 45.689 mp Tronson 26 – Lungime – 0,746 km, Suprafata teren intravilan – 10.490 mp Tronson 27 – Lungime – 1,352 km, Suprafata teren intravilan – 20.538 mp Tronson 28 – Lungime – 0,637 km, Suprafata teren extravilan – 7.795 mp			88354/Traian, 88355/Traian 88357/Traian, 88358/Traian, 74103/Unirea, 74296/Unirea, 74104/Unirea, 74105/Unirea, 74106/Unirea, 74608/Gropeni, 74607/Gropeni, 74609/Gropeni, 74610/Gropeni, H.C.J. nr. 262/2024 H.G.R. 948/2010(atestare) H.C.J. nr.155/2024(atestare)
27.	1.6.2.	Muzeul Brăilei “Carol I” Secția de istorie și arheologie	Piața Traian nr.3 Monument istoric BR-II-m-B- 20909 “Hotel Francez “(1856) Vecinătăți: N- teren viran, S – Piața Traian V – str.Galați, E – Sediul sindicatelor libere Suprafață teren – 1.514,00 mp Suprafață construită - 1.294,00 mp Suprafață desfășurată - 2.783,00 mp Corp C1(A) –(S+P+1) Suprafață construită - 799,00 mp Suprafață desfășurată - 1.798,00 mp Corp C2 (B) –(S+P+1)Suprafață construită -212,00 mp Suprafață desfășurată - 430,00 mp Corp C3 (C) –(S+P+1)Suprafață construită -283,00 mp Suprafață desfășurată - 555,00 mp	1856 2001	13.780.905,00 1.665.400,00 12.115.505,00	Legea 213/1998 actualizata H.C.J.nr.48/2001 H.C.J.nr.147/2008 H.C.J. nr. 26/2018 H.C.J. nr. 239/2018 În administrarea Muzeului Brăilei “Carol I” Carte funciară nr.81181/Brăila H.C.J. nr. 57/2010 H.G.R. 948/2010(atestare) H.C.J. nr. 180/2023(atestare)
28.	1.6.2.	Muzeul Brăilei “Carol I” Casa Colectiilor de Artă și Centrul Cultural “Nicăpetre”	Str. Belvedere nr.1 Monument istoric: BR –II-m-B-02068 “Casa Embericos”(1912) Vecinătăți: N – Piața Poligon, S – str.Belvedere V – str.C.A.Rosetti, E – str. Teatrului Suprafață teren – 1.696, 00 mp Corp C1 – (S+P+1)Suprafață construită - 422,00 mp Suprafață desfășurată - 1.192,00 mp	2001	7.051.274,00 1.865.600,00 5.185.674,00	Legea 213/1998 actualizata H.C.J.nr.48/2001 H.C.J. nr.147/2008 În administrarea Muzeului Brăilei “Carol I” Carte funciară nr.88540/ Brăila H.C.J. 57/2010 H.G.R. 948/2010(atestare) H.C.J. nr. 180/2023(atestare)
29.	ABROGAT					
30.	1.6.2.	Muzeul Brăilei “Carol I” Secția de Științele Naturii	Str.Parcului nr.15 Suprafață teren – 1.070,00 mp Corp C1 – Suprafață construită - 280,00 mp	1900	559.557,00 428.000,00 131.557,00	Legea 213/1998 actualizata H.C.J.nr.48/2001 H.C.J.nr.147/2008 În administrarea Muzeului Brăilei “Carol I” Carte funciară nr.90802/ Brăila Nr.cadastral 18.844 H.C.J. 57/2010 H.G.R. 948/2010(atestare)

						H.C.J. nr. 180/2023(atestare)
31.	1.6.2.	Muzeul Brăilei "Carol I" Casa memorială Dumitru Panaitescu Perpessicius	Str.Cetății nr.70 Monument istoric – (BR – IV-m-02149), mijl.sec XIX "Casa D.P.Perpessicius" Vecinătăți: N – str.Cetății S, E, V – proprietăți particulare Suprafață teren – 475,00 mp Suprafață construită - 256,00 mp din care: Corp vizitare C1(P), Suprafață construită -108,0 mp Suprafață desfășurată - 108,00 mp Corp administrativ C2(P), Suprafață construită - 148,0 mp Suprafață desfășurată - 148,00 mp	1880	661.019,00 380.000,00 281.019,00	Legea 213/1998 actualizata H.C.J.nr.48/2001 H.C.J.nr.97/2004 În administrarea Muzeului Brăilei "Carol I" Carte funciară nr.81185/ Brăila H.C.J. 57/2010 H.G.R. 948/2010(atestare) H.C.J. nr. 180/2023(atestare)
32.	1.6.2.	Muzeul Brăilei "Carol I" Casa memorială Panait Istrati	Str.Grădinii Publice nr.20 B Monument istoric: (Br-IV-m-B-02157) Suprafață teren – 230,00 mp Suprafață construită - (D+P+M) - 143,00 mp Suprafață desfășurată - 405,00 mp	1987	1.357.891,00 230.000,00 1.127.891,00	Legea 213/1998 actualizata H.C.J.nr.48/2001 H.C.J.nr.147/2008 În administrarea Muzeului Brăilei "Carol I" Carte funciară nr.92092/Brăila H.C.J. 57/2010 H.G.R. 948/2010(atestare) H.C.J. nr. 180/2023(atestare)
33.	1.6.2.	Biblioteca Județeană Panait Istrati	Piața Poligon Nr.4 Monument istoric: Clădirea Societății Române de Asigurări din Brăila (BR-II-m-B-02120) Vecinătăți: N – proprietăți particulare, S – Piața Poligon E – imobil str.Belvedere, V – str.Oituz Suprafață teren – 1.627,00 mp Suprafața construită- 974 mp din care: Corp C1(P+1) - Suprafață construită - 401,00 mp Suprafață desfășurată – 802,00 mp Corp C2(S+P+2E+M)- Suprafață construită - 573,00 mp Suprafață desfășurată – 2.638,00 mp	1900	15.409.718,00 1.789.700,00 13.620.018,00	Legea 213/1998 actualizata H.C.J.nr.48/2001 H.C.J.nr.54/2007 În administrarea Bibliotecii Județene Panait Istrati H.C.J.nr.20/2010 HCJ 120/2013 Carte funciară nr.73665/ Brăila H.C.J. 57/2010 H.G.R. 948/2010(atestare) H.C.J. nr. 180/2023(atestare)
34.	1.6.2.	Biblioteca Județeană Panait Istrati Colecții de muzică	Str. Belvedere nr.3 Vecinătăți: N – D.S.P., S – str.Teatrului, E – str.Belvedere, V – proprietate privată Suprafață teren – 526,00 mp Corp C1 (P), Suprafață construită - 225,00 mp Suprafață desfășurată - 450,00 mp	2001	1.244.126,00 578.600,00 665.526,00	Legea 213/1998 actualizata H.C.J.nr.48/2001 H.C.J.nr.54/2007 În administrarea Bibliotecii Județene Panait Istrati H.C.J.nr.20/2010 Carte funciară nr.73666/ Brăila Nr.cadastral 16.901 H.C.J. 57/2010 H.G.R. 948/2010(atestare) H.C.J. nr. 180/2023(atestare)
35.	1.6.2.	Centrul Județean Pentru Conservarea și Promovarea Culturii Tradiționale Brăila	Piața Traian nr.2 Vecinătăți: N – proprietăți private, S – Piața Traian E – Calea Galați, V – Teatrul Dramatic "Maria Filotti" Suprafață teren – 628,00 mp Corp C1(S+P+2E+M) Suprafață construită – 628,00 mp	1985	5.958.000,00 644.200,00 5.313.800,00	H.C.J.nr.48/2001 H.G.R.nr.639/2004 H.C.J.nr.44/2006 Proces Verbalnr.14341/2011 H.C.J. nr. 109/2012 H.C.J. nr. 21/2014

			Suprafață desfășurată – 2.427,00 mp			În administrarea C.J.P.C.P.C.T.Brăila Carte funciară nr.82719/ Brăila Nr.cadastral 18.990 H.G.R. 948/2010(atestare) H.C.J. nr. 235/2024 (atestare)
36.	1.6.2.	Centrul Școlar de Educație Incluzivă Brăila	Șos. Râmnicu Sărat nr.80 Vecinătăți: N - Școala de Arte și Meserii, S - Șos. Râmnicu Sărat E – S.C.IRMEX, V - Șos. Râmnicu Sărat Suprafață teren – 13.383,00 mp Suprafață construită - 3.561,00 mp, din care: Corp C2 (Magazie) – Suprafață construită - 52,00 mp Corp C3 (Magazie + Atelier) - Suprafață construită - 102,00 mp Corp C4 (Centrală termică) - Suprafață construită - 322,00 mp C5 (Anexă) – Suprafață construită - 4,00 mp C6 (Anexă) – Suprafață construită - 4,00 mp Corp C7 (Uscător) – Suprafață construită - 109,00 mp Corp C8 (Magazie) – Suprafață construită - 20,00 mp Corp C9 (P+1, Școală) – Suprafață construită - 1.441, 00 mp, Sd=2882,00 mp Corp C10 (Anexă școală) - Suprafață construită - 182,00 mp Corp C11 (Cabină poartă) - Suprafață construită - 11,00 mp Corp C 12 (Centrală Termică nouă) - Suprafață construită - 29 mp Corp C13 (Teren sport) - Suprafață construită - 1.285,00 mp In administrarea Consiliului Județean Braila Teren – 385 mp Corp C1 (Sediul administrativ) – Suprafață construită - 348,00 mp	2001	6.357.417,00 3.061.100,00 2.660.550,00	Legea nr.84/1995 republicată O.U.G.nr.206/2000 Protocol nr.1/14.02.2001 cu Inspectoratul Școlar Județean Brăila H.C.J.nr.48/2001 H.C.J.nr.113/2007 În administrarea Centrului Școlar de Educație Incluzivă Brăila H. C.J. nr.119/2009 Carte funciară nr.82680/ Brăila H.G.R. 948/2010(atestare) H.C.J. nr. 235/2024 (atestare)
37.	1.6.2.	Sediul Administrativ	Municipiul Braila, Șos.Râmnicu Sărat nr.80 A Vecinătăți: N – S.C.Irmex S.A., S - Șos. Râmnicu Sărat E - Școala Specială, V – Grup Școlar Spiru Haret Suprafață teren intravilan – 4.123,00 mp Suprafață construită - 756,00 mp, Suprafață desfășurată – 2.750 mp Corp C1 – sediul administrativ (P+3, partial P+1) Nr.cadastral 18020	1972	3.254.916,20 592.466,20 2.662.450,00	H.G.R.nr.261/2000 H.C.J. 32/2000 H.C.J.nr.48/2001 În administrarea Consiliului Județean Brăila H.C.J.nr.32/2007 H.C.J.nr.113/2007 Carte funciară nr.99725/Brăila H.G.R. 948/2010(atestare) H.C.J. nr. 128/2024(atestare)
38.	1.6.2.	Centrul Școlar de Educație Incluzivă Brăila	Șos. Râmnicu Sărat nr.82 Vecinătăți: N – Baza de aprovizionare, S - Șos. Râmnicu Sărat E - Școala Specială, V – S.C.Agromec S.A. Suprafață teren – 8.545,00 mp Suprafață construită - 3 .128,00 mp din care: Corp C1 - S+P+2E - (Școală) - Suprafață construită - 468,00 mp Corp C2 (Seră) - Suprafață construită - 129,00 mp Corp C3 (Magazie) – Suprafață construită - 75,00 mp Corp C6 (Uscător rufe) - Suprafață construită - 64,00 mp Corp C7 (WC) – Suprafață construită - 23,00 mp Corp C8 (Garaj) - Suprafață construită - 40,00 mp Corp C9 (Magazie) - Suprafață construită - 76,00 mp	2001	8.106.517,00 1.948.500,00 1.959.230,00	Legea nr.84/1995 republicată O.U.G.nr.206/2000 Protocol nr.1/14.02.2001 cu Inspectoratul Școlar Județean Brăila H.C.J.nr.48/2001 H.C.J.nr.133/2008 În administrarea Centrului

			<p>Corp C10 (Magazie) – Suprafață construită - 39,00 mp Corp C 11 (Magazie) - Suprafață construită - 118,00 mp Corp C 12 (Anexă școală) - Suprafață construită - 9,00 mp Corp C13 (Atelier) - Suprafață construită - 1.166,00 mp Corp C14 (Sală sport) - Suprafață construită - 245,00 mp Corp C 15 (Magazie) – Suprafață construită - 128,00 mp Corp C16 (Magazie) – Suprafață construită - 32,00 mp Corp C17 (Magazie) – Suprafață construită - 249,00 mp Corp C18 (Grajd) - Suprafață construită - 138,00 mp Corp C19 (WC) – Suprafață construită - 6,00 mp Corp C20 (Grajd) – Suprafață construită - 87,00 mp Corp C 21(Anexă) – Suprafață construită - 16,00 mp Corp C22(WC) – Suprafață construită - 8,00 mp Corp C23(Cabină poartă) - Suprafață construită - 12,00 mp</p> <p>In administrarea Consiliului Judetean Braila - teren 3952 mp -Corp C4 (P+3E, Internat) – Suprafață construită - 705,00 mp -Corp C5 (Cantină) – Suprafață construită - 771,00 mp</p>		<p>741.507,00 1.651.340,00 1.805.940,00</p>	<p>Școlar de Educație Incluzivă Brăila Carte funciară nr.94889/ Brăila Nr.cadastral 94889</p> <p>H.C.J. nr.119/2009 H.G.R. 948/2010(atestare)</p>
39.	1.6.2.	Bloc Cadre Medicale	<p>Șos.Buzăului nr.15 A Vecinătăți: N - Șos.Buzăului, S - Șos.Națională E – imobil Șos.Buzăului nr.15 B, imobil Șos.Buzăului nr.15 C V - Șos.Buzăului – Biserica “ Sf.Spiridon”</p> <p>Suprafață teren intravilan– 3.325,00 mp Clădire regim de înălțime C1 (Sp+P+3E) Suprafață construită - 592,00 mp Suprafață desfășurată – 2.368,00 mp Locuri de parcare - 26 Numar cadastral 85068</p>	1974	<p>6.663.235,00 1.116.595,00 5.546.640,00</p>	<p>Legea nr.84/1995 republicată O.U.G.nr.206/2000 H.C.J. nr.16/2001 Protocol nr.1/14.02.2001 cu Inspectoratul Școlar Județean Brăila H.C.J.nr.48/2001 H.C.J.nr.53/2007 H.C.J. nr.57/2014 H.C.J. nr.109/2019 H.C.J. nr.311/2020 În administrarea Consiliului Județean Brăila Carte funciară nr.85068/ Brăila H.G.R. 948/2010(atestare) H.C.J. nr. 34/2024 (atestare)</p>

40.	1.6.2.	Spitalul Clinic Județean de Urgență Braila Corp A	<p>Șos.Buzăului nr.2 Vecinătăți: N, E, V - Parc Monument S - Șos. Buzăului</p> <p>Suprafață teren – 29.273,00 mp Suprafață construită – 9.269,10 mp din care: Corp C1 (Spital) (S+P+7) - Suprafață construită - 287,00 mp, Sd=2583 mp Corp C2 (Spital) (S+P+7) - Suprafață construită - 490,00 mp, Sd =4410 mp Corp C3 (Spital) (S+P+7) - Suprafață construită - 527,00 mp, Sd=4743 mp Corp C4 (Diagnostic) (S+P+3)– Suprafață construită - 479,00 mp,Sd=2395 mp Corp C5 (Diagnostic) (S+P+3) – Suprafață construită - 339,00 mp,Sd =1695mp Corp C6 (Diagnostic) (S+P+3) - Suprafață construită - 270,00 mp, Sd=1350 mp Corp C7 (Diagnostic) (S+P+3) - Suprafață construită - 400,00 mp, Sd =2000 mp Corp C8 (Post trafo) - Suprafață construită - 9,00 mp Corp C9 (Cabină poartă) - Suprafață construită - 16,00 mp Corp C10 (Ateliere) - Suprafață construită - 1.098,00 mp Corp C11 (Sală ședințe) - Suprafață construită - 474,00 mp Corp C12 (Hidrofor) – Suprafață construită - 17,00 mp Corp C 13 (Laborator+morgă) (2 nivele) – Suprafață construită - 174,00 mp, Sd=288 mp Corp C14 (Bloc alimentar + Bucătărie) (2 nivele) – Suprafață construită - 789,00 mp, Sd=1578 mp Corp C15(Laborator medicină legală) (2 nivele) – Suprafață construită - 138 mp, Sd = 276 mp Corp C16(Crematoriu) – Suprafață construită - 104,00 mp Corp C18 (Centrală termică) – Suprafață construită - 504 mp Corp C19(Magazii) – Suprafață construită 112,00 mp Corp C20 (Stație oxigen) – Suprafață construită - 106,00 mp Corp C21 (Cabină poartă) – Suprafață construită - 38,00 mp Corp C22(Sectia Anestezie Terapie Intensiva)(S+P+1E) - Suprafață construită - 626,00 mp, Sd =1219 mp Corp C23(Sectia boli infectioase)(S+P+1E)- Suprafață construită - 890,00 mp Sd = 1774 mp Corp C24(Sectii de Cardiologie si Pediatrie)(S+P+3E)- Suprafață construită – 929,00 mp, Sd=4.259,00 mp Corp C25(Corp de legatura)(S+P+3E)- Suprafață construită - 33,60 mp Sd = 136 mp Împrejmuire - 560 m Corp C(P) (Corp Acces intrare U.P.U. si Sala recoltare probe analize laborator) Suprafață construită 420 mp (include și rampa cu Sc=247 mp) Suprafata teren - 1553,00 mp</p> <p>In concesiune Suprafata teren - 2500 mp</p> <p>Suprafata teren Corp C1 - 1458,00 mp Corp C1(Centrul Oncologic si Radioterapie si Medicina Nucleara)(P)- Suprafata construită – 1126,00 mp</p>	1980	88.898.056,56	<p>8.368.903,00 60.324.410,30</p> <p>12.636.700,00</p> <p>1.164.019,26</p> <p>123.677,00</p> <p>521.525,00</p> <p>714.729,00</p> <p>489.623,00 4.554.470,00</p>	<p>Legea 213/1998 actualizata H.C.J.nr.48/2001 H.G.R.nr.867/2002 Protocol nr.1.210/1.052/2003 Proces verbal nr.1.210/1.923/2003 Hotărârea Consiliului Județean nr.66/2003 În administrarea Spitalului Clinic Județean de Urgență Brăila</p> <p>H.C.J.nr.145/2009</p> <p>Carte funciară nr.97779/ Brăila</p> <p>Carte funciară nr.75268/ Brăila (250 mp Administrare Spitalul Clinic Județean de Urgență Brăila)</p> <p>H.C.J. nr.146/2018 H.C.J. nr. 21/2013 H.C.J. nr.101/2013 H.C.J. nr. 135/2013 H.C.J. nr. 104/2018 H.C.L.M.Braila nr. 240/2018 H.C.J. nr.37/2019 H.C.J. nr.158/2019 H.C.J. nr.175/2018</p> <p>H.C.J. nr.234/2024 H.C.J. 306/2022</p> <p>Carte funciară nr.95695/ Brăila H.C.J. nr.223/2019 H.C.J. nr.272/2019</p> <p>Carte funciară nr.75267/ Brăila</p> <p>Contract concesiune 2500 mp Nr.1/2004 S.C.Diaverum Romania SRL H.C.J. nr. 3/2004</p> <p>H.C.J. nr. 201/2019 Carte funciară nr.94852/ Brăila H.C.J. 108/2024 H.G.R. 948/2010(atestare)</p>
-----	--------	---	---	------	---------------	---	---

41.	1.6.2.	Spitalul Clinic Județean de Urgență Brăila Corp B	<p>Str.Pietății nr.1 Monument istoric: BR-II-m-B-02118 "Școala Normală de fete"(1923-1927) Vecinătăți: N – Parc Monument, S, V – str.Pietății E – str.Aleea Policlinicii, Serviciul de Ambulanță Județean</p> <p>Suprafață teren – 20.867,00 mp Suprafață construită - 7.451,00 mp, din care: Suprafață construită spital – 5.499,00 mp C1 (S+P+2E) - spital - Suprafață construită - 4.302 mp, Sd=13.080 mp C2 (P) - coș fum - Suprafață construită - 11,00 mp, Sd=11 mp C3 (P) - crematoriu - Suprafață construită - 20,00 mp, Sd=20 mp C4 (P) – intrare subsol - Suprafață construită - 13,00 mp, Sd=13 mp C5 (P) – subsol - Suprafață construită - 42,00 mp, Sd=42 mp C6 (P) – magazie - Suprafață construită - 23,00 mp, Sd=23 mp C7 (S+P+M) – spital - Suprafață construită - 199,00 mp, Sd=564 mp C21 (S+P+1) – cantină - Suprafață construită - 889,00 mp, Sd=1.222mp Construcții anexe – 1.952,00 mp, din care: C9(P) - morgă - Suprafață construită - 298,00 mp, Sd=298 mp C10 (P) – magazie – Suprafață construită - 124,00 mp, Sd=124 mp C11 (P) - birouri - Suprafață construită - 29,00 mp, Sd=29 mp C12 (P+M) - spălătorie - Suprafață construită - 394,00 mp, Sd=788 mp C13(P) - centrală termică - Suprafață construită - 434,00 mp, Sd=434 mp C14 (P) - garaj - Suprafață construită - 57,00 mp, Sd=57 mp C15 (P) – triaj și sala așteptare - Suprafață construită - 57,00 mp, Sd=57 mp C17 (P) - sală distribuție – Suprafață construită - 12,00 mp, Sd=12 mp C18 (P) - sală verificat aparate - Suprafață construită - 212,00 mp, Sd=212mp C19 (P) – magazie - Suprafață construită - 189,00 mp, Sd=189,00 mp C20 (P) – magazie - Suprafață construită - 44,00 mp, Sd=44,00 mp C22 (P) – magazie - Suprafață construită - 61,00 mp, Sd=61,00 mp C23 (P) - stație oxigen - Suprafață construită - 25,00 mp, Sd=25 mp C 24 (P) - cabină poartă - Suprafață construită - 16,00 mp, Sd=16 mp</p>	2003	16.098.300,00	<p>Legea 213/1998 actualizata H.C.J.nr.48/2001 H.C.L.M.Brăila nr.302/2005</p> <p>7.514.000,00 8.538.400,00</p> <p>H.C.J.nr.62/2006 H.C.J.nr.83/2006 H.C.J.nr.147/2008 Proces – verbal nr. 13533/17.04.2014 În administrarea Spitalului Clinic Județean de Urgență Brăila H.C.J.nr.98/2009 H.C.J. nr. 49/2023</p> <p>Carte funciara nr.81186/ Brăila Nr.cadastral 81186 H.G.R. 948/2010(atestare)</p>
42.	1.6.2.	Serviciul de Ambulanță Județean Brăila	<p>Str.Pietății nr.1-3 Vecinătăți: N, E, – Spitalul Clinic Județean de Urgență - Corp B S – cartier Hipodrom, V - Școala Sportivă</p> <p>Suprafață teren intravilan - 4.860,00 mp Suprafață construită - 1.367,00 mp Corp C1 (Cabină poartă) – Suprafață construită - 11,00 mp Corp C2 (Birouri) – Suprafață construită - 165,00 mp Corp C3 (Sp+P+1) (Birouri, Dormitoare, Magazii)– Suprafață construită - 226,00 mp, Suprafata desfasurata - 491 mp Corp C4 (Birouri, Ateliere, Vestiare) – Suprafață construită - 675,00 mp Corp C5 (Magazie) – Suprafață construită - 26,00 mp Corp C6 (Grup Sanitar) - Suprafață construită - 9,00 mp Corp C7 (Magazie) – Suprafață construită - 44,00 mp Corp C8 (Spălătorie auto) - Suprafață construită - 79,00 mp Corp C9 (Sala Instruire) – Suprafață construită - 132,00 mp.</p>	2003	6.245.533,00	<p>H.C.J.nr.48/2001 H.G.R.nr.867/2002 Protocol nr.2.758/2.778/2003 Proces verbal nr.2.758/1.002/2003 H.C.J.nr. 66/2003 În folosinta gratuita Serviciului de Ambulanță Județean Brăila H.C.J.nr.270/2019 Carte funciara nr.76198/ Brăila H.C.J. nr. 301/2023 H.G.R. 948/2010(atestare) H.C.J. nr.206/2024(atestare)</p> <p>3.948.303,00 2.297.230,00</p>

43.	1.6.2.	Spitalul Clinic Județean de Urgență Brăila Corp D	B-dul Independenței nr.251 Vecinătăți: N – Str.Plevnei, S – B-dul Independenței E – proprietate particulară, V – Calea Galați Suprafață teren intravilan – 6.886,00 mp Suprafață construită - 3.051,00 mp, din care: Corp C1 (S+P+5) (Spital) - Suprafață construită - 2.086,00 mp, Sd – 12.513 mp Corp C2 (Magazie) – Suprafață construită - 115,00 mp Corp C3 (Cabină poartă) – Suprafață construită - 26,00 mp Corp C4 (Filtru poartă) – Suprafață construită - 56,00 mp Corp C5 (Rezervor) – Suprafață construită - 3,0 mp Corp C6 (Policlinică) – Suprafață construită - 149,00 mp Corp C7 (Stație oxigen) – Suprafață construită - 49,00 mp Corp C8 (Atelier) – Suprafață construită - 53,00 mp Corp C9 (Atelier) – Suprafață construită - 33,00 mp Corp C10 (Centrală termică) - Suprafață construită - 437,00 mp Corp C11 (Crematoriu) – Suprafață construită - 13,00 mp Corp C12 (Magazie) - Suprafață construită - 31,00 mp Numar cadastral 18079	1984	57.922.500,00 6.601.100,00 51.321.400,00	Legea 213/1998 actualizata H.C.J.nr.48/2001 H.G.R.nr.867/2002 Protocol nr.1.219/1.050/2003 Proces verbal nr.1.219/364/2003 H.C.J.nr.66/2003 H.C.J. nr.79/2011 Proces verbal nr.4.802/2.026/2003 H.C.J. 21/2013 Proces-verbal transfer nr. 36185/2018 H.C.J. 184/2018 În administrarea Spitalului Clinic Județean de Urgență Brăila Carte funciară nr.82183/ Brăila H.G.R. 948/2010(atestare) H.C.J. nr. 34/2024 (atestare)
44.	1.6.2.	Centrul de Servicii Comunitare Pentru Protecția Copilului Brăila	Str.Ana Aslan nr.20 Vecinătăți : N – Policlinică Stomatologică S – proprietate particulară E – Arhivele Naționale ale Statului V – Biserica Sf.Nicolae Suprafață teren – 973, 00 mp Suprafață construită - 391,00 mp Corp C1 (A) - (P+1) – Suprafață construită - 364,00 mp Corp C2 (B) - (P) – Suprafață construită - 27,00 mp	1975	1.161.390,00 702.600,00 446.200,00 12.590,00	O.U.G.nr.26/1997 Protocol D.S.J. nr.4313/1998 nr.2.556/1998 În administrarea D.G.A.S.P.C.Brăila H.C.J.nr.26/1999 H.C.J.nr.48/2001 H.C.J.nr.162/2008 Carte funciară nr.87106/ Brăila Nr.cadastral 19.034 H.G.R. 948/2010(atestare) H.C.J. nr.233/2023 (atestare)
45.	1.6.2.	Centrul de Servicii Comunitare Pentru Protecția Copilului Brăila	Str.C.D.Gherea nr.73 A Vecinătăți: N – Str.Carpați S – Biserica “Sf.Treime” E – Str.C.D.Gherea V – Str.Mihail Kogălniceanu Suprafață teren - 1.656, 00 mp Suprafață construită - 464 mp Corp C1 (Administrativ) - (P+1), Suprafață construită - 370,00 mp Acoperiș tip terasă, fundații de beton armat stâlpi susținători din beton armat Corp C2 (Centrală termică) - (P) - Suprafață construită - 94,00 mp	1999	1.069.248,00 556.168,00 491.850,00 21.230,00	O.U.G.nr.26/1997 Protocol D.S.J. nr.4.313/1998 nr.2.556/1998 În administrarea D.G.A.S.P.C.Brăila H.C.J.nr.26/1999 Teren 345 mp in folosinta gratuita Protoeriei Braila H.C.J.nr.48/2001 H.C.J. 45/2002 H.C.J.nr.162/2008 H.C.J.nr.111/2009 Carte funciară nr.87103/ Brăila Nr.cadastral 20039 H.G.R. 948/2010(atestare) H.C.J. nr.233/2023 (atestare)

46.	1.6.2.	Direcția Generală de Asistență Socială și Protecția Copilului Brăila	Str.Ghiocelilor nr.8 Vecinătăți: N – Creșa nr.2 S – str.Ghiocelilor E – str.Mihai Bravu V – proprietate particulară Suprafață teren - 2.094,00 mp Suprafață construită - 613,00 mp, din care: Corp A (P+1) – Suprafață construită - 468,00 mp Corp B (P) - Suprafață construită - 145,00 mp	1971	2.615.180,00 1.512.200,00 978.440,00 124.540,00	O.U.G.nr.26/1997 Protocol nr.4.313/1998 nr.2.556/1998 În administrarea D.G.A.S.P.C H.C.J.nr.26/1999 H.C.J.nr.48/2001 H.C.J.nr.184/2008 Carte funciară nr.82203/ Brăila Nr.cadastral 19.037 H.G.R. 948/2010(atestare) H.C.J. nr.233/2023 (atestare)
47.	1.6.2.	Sediul Administrativ	Municipiul Braila, Str. Iezerului nr.1A Vecinătăți: N – proprietate privată, S - Școala Generală nr.21 E – Str.Iezerului, V – Str.Smârdan Suprafață teren intravilan – 1.214,00 mp Suprafață construită - 447,00 mp Suprafață desfășurată – 826,00 mp, din care: Corp C1 (Sediul administrativ P+1)- Suprafață construită - 379,00 mp Suprafață desfășurată - 758,00 mp Corp C2 (Garaj) - Suprafață construită - 49,00 mp, Sd- 49,00 mp Corp C3 (Magazie) - Suprafață construită - 19,00 mp, Sd - 19,00 mp Nr.cadastral 93937	1975	957.460,00 301.100,00 656.360,00	Legea 213/1998 actualizata O.U.G.nr.26/1997 Protocol nr.4.405/1998 nr.2.290/1998 H.C.J.nr.38/1999 H.C.J.nr.48/2001 H.C.J.nr.83/2008 În administrarea Consiliului Județean Braila Carte funciară nr.93937/ Brăila H.G.R. 948/2010(atestare) H.C.J. nr. 128/2024(atestare)
48.	1.6.2.	Muzeul Brăilei “Carol I” Depozit colecții	Str. Alea Cocorilor nr.14 B Vecinătăți: N – Grădinița nr.11, S – BL F4, E – BL F4, V – BL D4 Suprafață teren – 1.662,00 mp Suprafață construită - 411,00 mp, din care: Corp C1 (P+1) - Suprafață construită - 373,00 mp, Sd=746,00 mp Corp C3 (P) (Construcție anexă) – Suprafață construită - 38,00 mp, Sd=38,00 mp	1975	2.082.945,00 701.300,00 1.381.645,00	O.U.G.nr.26/1997 Protocol nr.4.405/1998 nr.2.290/1998 H.C.J.nr.38/1999 H.C.J.nr.48/2001 H.C.J.nr.111/2005 H.C.J.nr.11/2007 H.C.J.nr.110/2012 H.C.J.115/2014 În administrarea Muzeului Brăilei(teren - 1306 mp, Corp C1 si Corp C3) și in administrarea D.G.A.S.P.C.Brăila (teren - 356 mp) Carte funciară nr.75377/ Brăila Nr.cadastral 16202 H.G.R. 948/2010(atestare) H.C.J. nr. 235/2024 (atestare)

49.	1.6.2.	Centrul de Îngrijire pentru Persoane Adulte cu Handicap Brăila	Șos.Buzăului nr.3 A Vecinătăți: N – Șoseaua Buzăului, S – (Hotel Triumph) E – Cămin Dunacor, V – Centru Militar Județean		10.058.368,62	Legea 213/1998 actualizata O.U.G.nr.26/1997 H.C.J.nr.27/1999 H.C.J. 38/1999 Protocol Inspectoratul Școlar Județean nr.4.405/1998 H.C.J.nr.48/2001 Contract finanțare Nerambursabilă Nr.10.142/2006 Protocol transfer 28.01.2008 Fundația "Sera Romania" În administrarea D.G.A.S.P.C.Brăila H.C.J. nr. 47/2008 H.C.J.nr.8/2010 H.C.J.nr.49/2010 H.C.J. nr.123/2010 H.C.J. nr.124/2010 H.C.J. nr.57/2011 Folosinta gratuita (Corp C2) 187,95 mp- ADI Dunarea H.C.J. 118/2011 H.C.J.47/2014 Folosinta gratuita (Corp C2) 85,45 mp- ADI Eco, H.C.J. 119/2011 H.C.J. 48/2014 H.C.J. 164, 178/2013 Folosinta gratuita 10 ani (Corp C2)169,10 mp –INEMRCM H.C.J. nr. 197/2024 În administrarea Consiliului Județean Brăila (Corp C2) – 971,50 mp din care 508,20 mp parter+etaj si 463,30 subsol Carte funciara nr. 81.607/ Brăila H.G.R. 948/2010(atestare) H.C.J. 276/2023
			Suprafață teren – 6.315,00 mp Suprafață construită – 1.952 mp, din care: Corp C1(Subsol partial + P+3) Centru de îngrijire Suprafață construită - 772 mp, Suprafata desfasurata 3593 mp Corp C8 (P) Spalator – Suprafață construită - 57 mp Corp C9 (P) – Cantina -Suprafață construită - 343 mp Corp C11 (P) – Suprafață construită - 260 mp Corp C12 (P) – Suprafață construită - 260 mp Corp C13 (P) – Suprafață construită - 260 mp	1975	2.756.900,00 5.200.482,32	
			Corp C2(Subsol partial P+1) Birouri – Suprafață construită - 630 mp Suprafata desfasurata – 1414 mp	2008	883.100,00	
			În administrarea Consiliului Județean Braila Teren - 3.310 mp		889.246,00	
	9.2.1.1.2.		Amenajare parcare	2023	257.440,30	
			Imprejmuire Lungime 366,90 m	2024	71.200,00	Proces Verbal de receptie la terminarea lucrarilor nr.14295/2013; Proces Verbal de recepie la terminarea lucrarilor nr.15541/12.12.2013; H.C.J. nr. 55/2024 H.C.J. nr.199/2024 H.C.J.nr.200/2024 (Administrare imprejmuire catre DGASPC)

50.	1.6.2.	Camin	<p>Municipiul Braila, Str.Galați nr.346 B Vecinătăți: N – Grup Școlar C-tin Brâncoveanu, S – Stadion Progresu E – Cămin Facultatea de Inginerie, V – Str.Calea Galați</p> <p>Suprafață teren intravilan – 3.594,00 mp Suprafață construită - 1.448,00 mp Suprafață desfășurată – 3.974,00 mp Corp C1 – (P+3) Cămin – Suprafață construită - 842,00 mp Suprafață desfășurată – 3.368,00 mp Corp C2 (P) - Spălătorie – Suprafață construită - 399,00 mp Suprafață desfășurată – 399,00 mp Corp C3 (P) - Centrală termică - Suprafață construită - 207,00 mp Suprafață desfășurată – 207,00 mp Nr.cadastral 16681</p>	1974	<p>5.252.770,00</p> <p>842.920,00 4.409.850,00</p>	<p>Legea 213/1998 actualizata O.U.G. nr.26/1997 Protocol Inspectoratul Școlar Județean nr.4.405/2290/1998 H.C.J.nr.27/1999 H.C.J. 38/1999 H.C.J.nr.48/2001 H.C.J.nr.107/2005 În administrarea Consiliului Județean Brăila Proces verbal nr.21.288/2005 nr.8.121/2005 Carte funciară nr.94093/Brăila H.G.R. 948/2010(atestare) H.C.J. nr. 128/2024(atestare)</p>
51.	1.6.2.	Centrul de Servicii Comunitare pentru Persoane Adulte cu Handicap și Complex de Servicii pentru Copii cu Dizabilități	<p>Municipiul Braila, Piața Carpați nr.3 Vecinătăți: N – Biserica “Sf.Treime”, S – Piața Carpați E – str.C.D.Gherea, V – str.M Kogălniceanu</p> <p>Suprafață teren intravilan – 2.092,00 mp Suprafață construită - 651,00 mp, din care: Corp C1 (S +P+1E) – Sediul administrativ - Suprafață construită- 568,00 mp, Sd=1704,00 mp Corp C2 - Garaj – Suprafață construită - 37,00 mp, Sd- 37,00 mp Corp C3 – Anexă – Suprafață construită - 2,00 mp, Sd - 2,00 mp Corp C4 - Garaj – Suprafață construită - 25,00 mp, Sd - 25,00 mp Corp C5 - Post trafo – Suprafață construită - 19,00 mp, Sd - 19,00 mp Nr.cadastral 20033</p>	2000	<p>1.520.330,00</p> <p>702.500,00 817.830,00</p>	<p>Legea 213/1998 actualizata H.G.R.nr.261/2000 H.C.J.nr.48/2001 În administrarea D.G.A.S.P.C.Brăila H.C.J.nr.32/2000 H.C.J.nr.162/2008 Carte funciară nr.88017/ Brăila H.G.R. 948/2010(atestare) H.C.J. nr. 128/2024(atestare)</p>

52.	1.6.2.	Corp Internat	Municipiul Braila, Șos.Buzăului nr.15 B Vecinătăți: N - Șos.Buzăului, S - Șos.Națională E – imobil Șos.Buzăului nr.15 A, V – Liceul de chimie Suprafață teren intravilan – 2.979,00 mp Corp internat – (P+3) – Suprafață construită - 745,00 mp, Sd- 2.980 mp Nr.cadastral 16167	1974	3.973.422,00 1.000.402,00 2.973.020,00	Legea 213/1998 actualizata H.G.R..nr.261/2000 H.C.J. 32/2000 H.C.J.nr.48/2001 H.C.J. 169/2017 In folosinta gratuita Agentiei Nationale pentru Locuinte Carte funciara nr.90855/ Braila H.G.R. 948/2010(atestare) H.C.J. nr. 128/2024 (atestare)
53.	1.6.2.	Cantina si Spalatorie	Șos.Buzăului nr.15 C Vecinătăți: N - Șos.Buzăului, S - Șos. Națională E – Stație Peco Rompetrol, V - Șos.Buzăului nr.15 B Suprafață teren – 1.152,00 mp Suprafață teren – 1.007,00 mp Suprafață construită – 886,00 mp, din care: Cantină (D+P+1) – Suprafață construită - 568,00 mp Spălătorie (P) – Suprafață construită - 318,00 mp	1974	1.667.831,00 725.031,00 942.800,00	Legea 213/1998 actualizata H.G.R..nr.261/2000 H.C.J. 32/2000 H.C.J.nr.48/2001 H.C.J.nr.25/2006 Proces verbal nr.10.115/2006 nr.3.768/2006 În administrarea Consiliului Județean Brăila Carte funciara nr.95579/ Brăila (lot 2/1) Carte funciara nr.95578/ Brăila (lot 2/2) H.G.R. 948/2010(atestare)
54.	1.6.2.	Centrul de Îngrijire și Asistență pentru Persoane Adulte cu Dizabilitati Bărăganul	Comuna Bărăganul- Str. Victoriei nr. 5 Vecinătăți: N – proprietate particulara, S – proprietate particulara E – proprietate particulara, V – sediu primărie Bărăganul Suprafață teren intravilan– 12.379,00 mp Suprafață construită - 1.765,00 mp, din care: Corp C1(Beci, Acoperis azbociment) - Suprafață construită 52,00 mp Corp C2 (Magazie, Acoperis azbociment) – Suprafață construită - 84,00 mp Corp C3 (Anexa, Acoperis tabla) – Suprafață construită - 17,00 mp Corp C4 (Centrala termica noua, Acoperis azbociment) – Suprafață construită - 55,00 mp Corp C5 (Bloc alimentar, Acoperis tabla) – Suprafață construită - 374,00 mp Corp C6 (Morga, Acoperis azbociment) – Suprafață construită - 25,00 mp Corp C7 (Camin Cazare P+1, Acoperis tabla) – Suprafață construită - 521,00 mp Corp C8 (Terasa, Acoperis tabla) – Suprafață construită - 59,00 mp Corp C9 (Cos fum) – Suprafață construită - 3,00 mp Corp C10 (Centrala termica veche, Acoperis cu placa beton) – Suprafață construită - 103,00 mp Corp C11 (Anexa, Acoperis placa beton) – Suprafață construită - 12,00 mp Corp C12 (Bazin) – Suprafață construită - 42,00 mp Corp C13 (Terasa, Acoperis azbociment) – Suprafață construită - 66,00 mp Corp C14 (Spalatorie, Acoperis azbociment) – Suprafață construită - 150,00 mp Corp C15 (Garaj, Acoperis tabla) – Suprafață construită - 67,00 mp Corp C16 (Cabina Poarta, Acoperis tabla) – Suprafață construită - 61,00 mp Corp C17 (Sopron) – Suprafață construită - 56,00 mp Corp C18 (Anexa) – Suprafață construită - 18,00 mp	2000	1.085.550,00 248.800,00 836.750,00	H.G.R.nr.261/2000 Protocol D.S.P. nr.8.181/2000 nr.2.580/2000 H.C.J.nr.48/2001 În administrarea D.G.A.S.P.C.Brăila H.C.J.nr.33/2000 Carte funciara nr.70659/Bărăganul H.G.R. 948/2010(atestare) H.C.J. nr. 34/2024 (atestare)

			Numar cadastral 70659			
55.	1.6.2.	Sediu Administrativ	Str.Grădinii Publice nr.13 Suprafață teren – 923,00 mp Suprafață construită - 467,00 mp, din care: Corp C1 – Garaj (P) – Suprafață construită - 44,00 mp, Sd=44,00 mp Corp C2 – Anexă (P) – Suprafață construită - 8,00 mp, Sd=8,00 mp Corp C3 – Administrativ – (P) Suprafață construită- 398,00 m,p, Sd=398,00 mp Corp C4 – Anexă (P) – Suprafață construită - 17,00 mp, Sd=17,00 mp In administrarea Consiliului Județean Braila Constructii in suprafata totala de 365,15 mp	1996	934.695,00 637.375,00 297.320,00	H.G.R.nr.1.393/1996 În administrarea Consiliului Județean Braila H.C.J.nr.29/1996 H.C.J. nr. 72/2022 H.C.J. 88/2022 (folosinta gratuita 101,85 mp- Structura Teritoriala pentru Probleme Speciale Braila) Carte funciară nr.88536/ Brăila H.C.J. 57/2010 H.G.R. 948/2010(atestare) H.C.J. nr. 180/2023 (atestare)
56.	-	Popina Blasova	Amplasare: Insula Mare a Brăilei, în partea de N-E, în apropierea Lacului Blasova, în dreptul localității Turcoaia (județul Brăila) Monument al naturii Caracteristici: martor de eroziune hercinică, înălțimea 45 m, alcătuită din roci de formațiune cristalină Suprafata teren - 40578,00 mp	2001	206.290,00	Legea 213/1998 actualizata H.C.J.nr.48/2001 H.C.J. nr.97/2004 Numar cadastral 72565/Frecatei În administrarea Consiliului Județean Brăila H.C.J. 57/2010 H.G.R. 948/2010(atestare) H.C.J. nr. 180/2023 (atestare)
57.	-	Lacul Sărat Movila Miresii (lazu)	Amplasare: teritoriul administrativ al comunei Movila Miresii Tarla 29, Hb- 278 N,S,E,V – proprietati particulare Lac de crov, rezultat în urma umplerii cu apă a depresiunilor de tasare în loess Caracteristicile cuvetei lacustre: Formă alungită pe direcția V –E, Lungime – cca.2,7 km Lățime – max.0,9 km, Adâncime – 0,5 m Suprafața terenului intravilan – 201,15 ha Căi de acces – DN 22 Brăila – Râmnicu Sărat Nr.cadastral 80764	2001	2.731.793,00	Legea 213/1998 actualizata H.C.J.nr.48/2001 Sentinta Civila nr. 16/2019 a Curtii de Apel Galati H.C.J. nr. 97/2004 H.C.J. nr.97/2009 În concesiune Carte funciară nr.80764/Movila Miresii H.G.R. 948/2010(atestare) H.C.J. nr. 128/2024(atestare)
58.	ABROGAT					
59.	1.6.4.	Centrul Militar Județean Brăila	Municipiul Braila, Șos. Buzăului nr.5 A Vecinătăți: N - Șos.Buzăului S, V – U.M. , E – Creșă Suprafață teren intravilan – 8.895,00 mp Suprafață construită - 1.880,00 mp, din care: Corp C1 (administrativ) –(S+P+2E)- Suprafață construită - 353,00 mp, Sd-1412 mp Corp C2 (punct control) - Suprafață construită - 31,00 mp, Sd-31 mp Corp C3 (administrativ) - Suprafață construită - 879,00 mp, Sd-879 mp Corp C4 (rampa auto) - Suprafață construită - 22,00 mp, Sd-22 mp Corp C5 (garaj +beci) - Suprafață construită - 105,00 mp, Sd-210 mp Corp C6 (rezervor combustibil) - Suprafață construită - 71,00 mp, Sd-71 mp Corp C7 (atelier +centrală) - Suprafață construită - 156,00 mp, Sd-156 mp	2003	5.701.481,00 2.987.101,00 2.714.380,00	H.G.R.nr.532/2003 Protocol cu Ministerul Apărării Naționale nr.3.157/13.525/2003 H.C.J.nr.162/27.10.2008 H.C.J. nr. 319/2020 In folosinta gratuita Centrului Militar Județean Brăila Carte funciară nr.81878/ Brăila H.G.R. 948/2010(atestare) H.C.J. nr. 128/2024(atestare)

			Corp C8 (PSI) - Suprafață construită - 14,00 mp, Sd-14 mp Corp C9 (WC) - Suprafață construită - 4,00 mp, Sd-4 mp Corp C10(garaje) - Suprafață construită - 102,00 mp, Sd-102 mp Corp C11 (garaje) - Suprafață construită - 143,00 mp, Sd-143 mp Nr.cadastral 18991			
60.	1.6.1.	Bloc B9 Bloc B10	Amplasare: municipiul Brăila, Șos.Buzăului Cartier de locuințe "Ansamblul Buzăului" Str. Calugareni nr. 3 Bloc B9 – Clădire (S+P+6E) - 28 apartamente Suprafata construita - 311 mp Str. Calugareni nr.1 Bloc B10 – Clădire (S+P+6E) -28 apartamente Suprafata construita – 311 mp	2003	12.268.880,00 6.134.440,00 6.134.440,00	H.G.R.nr.687/1997 H.C.J.nr.18/31.03.2003 P.V. de predare-primire nr.536/2370/2003 Proces verbal de recepție finală nr.458/13.04.2005 În administrarea Consiliului Local Municipal Brăila H.C.J.nr.19/2003 Carte funciara 84051/ Brăila Carte funciara 84052/ Brăila H.G.R. 948/2010(atestare) H.C.J. nr. 235/2024 (atestare)
61	ABROGAT					
62.	1.6.2.	Muzeul Brăilei "Carol I" Secția Muzeul Umorului Desenat si Biblioteca documentara de institutie	Municipiul Braila, Str.Ana Aslan nr.27 Vecinătăți: N – imobil str. Ana Aslan nr.29 S – proprietate privată, E – str.Ana Aslan V – Spitalul de Pneumoftiziologie Brăila Suprafață teren intravilan – 638,00 mp Suprafață construită - 329,00 mp, din care: Corp C1 (administrativ) – (S+P+1E) - Suprafață construită - 198,00 mp Corp C2 (administrativ) – (S+P+1E) - Suprafață construită - 74,00 mp Corp C3 (garaj) – (P) - Suprafață construită - 57,00 mp Nr.cadastral 16180	2003	1.466.860,00 638.000,00 828.860,00	Legea 213/1998 actualizata H.C.J.nr.48/2001 H.G.R.nr.867/2002 H.C.J.nr.66/2003 Protocol nr. 1219/1080/2003 Proces Verbal nr.1219/364/2003 H.C.J.nr.54/2007 H.C.J.nr.98/2014 H.C.J.nr.155/2019 H.C.J.nr.157/2019 În administrarea Muzeului Brailei „Carol I” Carte funciară nr.73273/ Brăila H.G.R. 948/2010(atestare) H.C.J. nr. 128/2024(atestare)
63.	-	Teren extravilan comuna Frecăței Zona Zăton	Amplasare: teritoriul administrativ al comunei Frecăței Suprafață teren – 242,18 ha, din care: Teren arabil – 234,52 ha Canale – 5,04 ha Drumuri – 2,62 ha	2004	6.578.033,00	Legea 213/1998 actualizata H.G.R.nr.2.158/2004 Concesiu Carte funciară nr.73192/Frecatei Nr.cadastral 1274 H.G.R. 948/2010(atestare)
		Lacul Zăton	Amplasare: teritoriul administrativ al comunei Frecăței Suprafață totala – 207,82 ha, din care: Mlaștini – 111,30 ha Suprafata luciului de apa – 96,52 ha	2004	2.257.902,00	Legea 213/1998 actualizata H.C.J.nr.48/2001 H.G.R.nr.2.158/2004 Concesiu Carte funciară nr.73192/Frecatei

						Nr.cadastral 1274 H.G.R. 948/2010(atestare)
64.	-	Teren extravilan comuna Frecăței Zona Blasova	Amplasare: teritoriul administrativ al comunei Frecăței Suprafață teren – 303,2672 ha Teren arabil – 216,900 ha, Pașune – 59,5850 ha Drum exploatare – 4,8700 ha, Curți +diguri – 18,464 ha Teren neproductiv – 3,8900 ha Suprafata totala teren real masurată – 300,7510 ha, din care: Teren arabil –213,7407 ha, Pasune – 69,2209 ha, Drumuri – 5,0254 ha, Curti constructii – 8,5995 ha, Teren neproductiv - 3,8900 ha, Hc – 0,2745 ha	2004	8.237.268,00	Legea 213/1998 actualizata H.G.R.nr.2.118/2004 H.C.J nr. 288/2021 H.C.J. nr. 70/2022 Concesiune – 253,14 ha Administrare CJ – 50,1272 ha Carte funciara nr.: 73025, 73030, 72573, 73031, 73032, 73039, 73042, 72081, 72080, 73043, 73045, 72241, 73047, 73048, 73114, 73115, 73116, 73120, 73122, 73123, 73124, 73127, 73129, 73184, 73111, 72038, 72019, 72017, 72020, 72041,72035 H.G.R. 948/2010(atestare)
65.	-	Lacul Blasova	Amplasare: teritoriul administrativ al comunei Frecăței Lac natural de meandru Suprafață totală– 375,00 ha, din care: Suprafața luciului de apă - 327,00 ha, Canale – 48,00 ha Suprafata totala real masurata– 377,5133 ha din care: Suprafata luciu de apa – 326,3944 ha Canale -51,1189 ha	2004	5.092.828,00	Legea 213/1998 actualizata H.C.J.nr.48/2001 H.G.R.nr.2118/2004 Concesiune – 377,5133 ha Carte funciara nr.: 73046/Frecatei, 73044/Frecatei H.G.R. 948/2010(atestare)
66.	-	Teren extravilan comuna Vădeni	Amplasare: teritoriul administrativ al comunei Vădeni Suprafață teren – 1.467,2493 ha Suprafata teren masurat – 1289,1816 ha din care: Teren aferent constructiilor speciale :192,2358 ha	2004	39.853.059,00	H.G.R.nr.2087/2004 Teren Concesiune- 1.061,13 ha Teren Administrare CJ – 228,0300 ha Teren suprafete izolate 35,8158ha Carti funciare 77853,77948,77879,77846, 77855,77954,77958,77960, 77841,77818,78956,77823, 77986,78069,78080,78040, 77964,77969,87951,79546, 87946,85152,79750,87658, 87075,82290,82649,83462, 80195,76088 H.G.R. 948/2010(atestare) Sentinta civila nr.926/2021 Decizia civila nr.139/2022 Decizia civila nr.1854/2023 P.V. nr.22471/31.10.2024 Teren aferent constructiilor

	1.4.7. 1.8.4.	Constructii speciale	Constructii speciale din care: - Diguri de compartimentare - Canale de alimentare si evacuare apa	2024	270.950,00 16.320,00 254.630,00	speciale :192,2358 ha, Carti funciare: 77922, 77864, 77860, 77957, 77961, 78016, 78651, 77832, 77836, 77857, 77807, 78009, 78001, 78210/Vadeni H.C.J. nr. 291/2024 H.C.J. nr. 331/2024
67.	-	Teren extravilan comuna Vădeni	Amplasare: teritoriul administrativ al comunei Vădeni Suprafață teren – 1.611,3248 ha Suprafata teren real masurata – 1600,8459 ha	2004	43.766.401,00	Legea 213/1998 actualizata H.G.R.nr.2087/2004 Concesiune – 1.597,8378 ha Administrare CJ–13,487 ha, Administrare CJ Real masurat 3,0081 ha HCJ nr.177/2016 Legea 255/2010 HCJ nr.270/2022 H.C.J. 290/2022 H.C.J. 304/2023 Carte funciara: 80035, 79947, 80573, 79949, 79948, 80040, 79943, 79953, 80011, 80053, 79945, 78991, 78993, 80036, 80640, 80038, 88517, 88873, 88531, 88859, 88518, 88816, 88826, 88818, 88729, 88754, 80408, 88849, 88652, 88895, 88894, 88891, 88996, 89085, 89090, 89111, 81564, 81566, 81668, 81574, 81702, 81754, 81576, 80551, 88924, 88870, 81759, 81580, 88793, 81798, 81585, 88756, 88725, 81589, 88758, 81590, 81591, 81525, 81848, 89541, 81538, 81849, 81526, 81527, 81529, 81533, 81530, 81867, 81524, 81532, 81540, 81547, 81552, 81806, 81265, 81244, 84785 H.G.R. 948/2010(atestare)
68.	ABROGAT					
69.	1.6.2.	Centrul rezidențial de tip familial Făurei	Aleea Mecanizatorilor nr.4 Căsuța "MAGNOLIA" Suprafață construită – 165 mp	2003	226.845,00	Convenția de implementare a subproiectului 48 BR.04 Proces verbal de recepție finală nr.10.534/2003

							In administrare D.G.A.S.P.C. H.C.J.nr.117/2006 Carte funciara 70645/ Făurei Nr.cadastral 70645 H.G.R. 948/2010(atestare) H.C.J. nr. 235/2024 (atestare)
70.	1.6.2.	Centrul rezidențial de tip familial Făurei	Aleea Mecanizatorilor nr.4 Căsuța "CAMELIA" Suprafață construită – 163 mp	2003	226.845,00		Convenția de implementare a sub-proiectului 48 BR.04 Proces verbal de recepție finală nr.10.534/2003 În administrare D.G.A.S.P.C. H.C.J.nr.117/2006 Carte funciara 70645/ Făurei H.G.R. 948/2010(atestare) H.C.J. nr. 235/2024 (atestare)
71.	ABROGAT						
72.	ABROGAT						
73.	1.6.2.	Centrul rezidențial de tip familial Bărăganul	Str. Dudești nr. 29 Căsuța "PANSELUȚA" Suprafață construită – 149 mp	2003	203.010,00		Convenția de implementare a sub-proiectului 48 BR.04 Proces verbal de recepție finală nr.10.535/ 2003 În administrare D.G.A.S.P.C. H.C.J.nr.117/2006 Carte funciara 71341/ Bărăganul Nr.cadastral 71341 H.G.R. 948/2010(atestare) H.C.J. nr. 235/2024 (atestare)
74.	1.6.2.	Sediu activitatilor culturale ale Filarmonicii "Lyra-George Cavadia" Braila	Str.Ana Aslan nr.29 Monument istoric (Cod LMI 2015 - BR.- II – s – B – 02062) Vecinătăți: N – str.R.S.Campiniu, S – Spitalul de Pneumofiziologie E – str.Ana Aslan, V – imobil str.R.S.Campiniu nr.21 Suprafață teren – 638,00 mp Suprafață construită – 377,00 mp Suprafata desfasurata – 800 mp Corp C1-Clădire regim de înălțime (S+P+M) Împrejmuire : beton – 28,50 m, metal – 21,00 m	2006	2.375.384,00 610.625,00 1.764.759,00		H.C.J.nr.131/2006 Contract de vânzare cumpărare nr.160/18.12.2006 H.C.J. 98/2014 H.C.J.nr.155/2019 H.C.J. 212/2021 În administrarea Filarmonicii "Lyra-George Cavadia" Braila Carte funciară nr.73279/ Brăila H.G.R. 948/2010(atestare) H.C.J. nr. 235/2024 (atestare)
75.	ABROGAT						
76.	ABROGAT						
77.	1.3.12.	Imobil Șuțești fostă "Cazarma nr.3.450"	Amplasare: teritoriul administrativ al comunei Șuțești Suprafață teren – 10.076 mp Suprafață construită - 80,00 mp, din care: Corp C1 – constructie cazarma - 77 mp Corp C3 – put forat – 3 mp Împrejmuire - 400,00 m	2008	45.829,00 35.579,00 5.890,00 4.360,00		H.G.R.nr. 343/2005 H.C.J.nr.113/2008 H.C.L.C.Șuțești nr.48/2008 H.C.J. nr.181/2008 Concesiu Carte funciară nr.71609/ Șuțești Nr.cadastral 71609 H.G.R. 948/2010(atestare)

78.	1.3.12	Imobil Ianca fostă "Cazarma nr.3.450 – partial"	Amplasare: teritoriul administrativ al oraşului Ianca Suprafaţă teren extravilan – 11.000 mp Suprafaţă construită - 79,00 mp, din care: Corp C1- construcții locuinte – 76 mp Corp C2 -construcții anexe – 3 mp Numar cadastral 72904	2008	90.087,00 44.817,00 45.270,00	H.C.J. nr. 235/2024 (atestare) Legea 213/1998 actualizata H.G.R.nr. 343/2005 H.C.L.O.Ianca nr.56/2008 H.C.J. Brăila nr.112/2008 Protocol nr.19.171/11.833/2008 Proces Verbal nr. 19172/11835/2008 În administrarea Consiliului Judeţean Brăila Carte funciară nr.72904/ Ianca Nr.cadastral 72904 H.G.R. 948/2010(atestare) H.C.J. nr. 34/2024 (atestare)
79.	1.3.12.	Aeroport Ianca fostă " Cazarma nr.906"	Amplasare – teritoriul administrativ al oraşului Ianca Suprafaţă totală teren – 1.605.259,00 mp din care: incinta nr.2 - 21.758,00 mp incinta nr.4 - 29.911,00 mp incinta nr.6 - 1.553.590,00 mp Suprafaţă total construită - 25.234,00 mp din care: incinta nr.4 – 428,00 mp incinta nr.6 – 24.806,00 mp Reţele din care: reţea aeriană de energie electrică - 5.090,00 m reţea subterană de energie electrică – 5.710,00 m reţea de gaze – 550,00 m reţea de termoficare - 1.727,00 m Amenajări din care: drumuri şi alei interioare asfaltate – 2.400,00 mp drumuri şi alei interioare betonate - 19.710,00 mp drumuri şi alei interioare cu macadam – 31.579,00 mp drumuri şi alei interioare de pământ - 20.424,00 mp platouri pavate cu macadam – 59.150,00 mp platouri betonate asfaltate – 3.110,00 mp împrejmuire din sârmă ghimpată (1 rd + st) - 11.988,00 m împrejmuire din sârmă ghimpată (2 rd + st) - 6.115,00 m împrejmuire din prefabricate din beton – 228,00 m Plantaţii Instalaţii interioare de telecomunicaţii Electropompe	2009	12.842.696,00 6.540.246,00 88.648,00 121.865,00 6.329.733,00 5.752.560,00 109.550,00 5.643.010,00 61.640,00 24.310,00 27.270,00 1.380,00 8.680,00 477.450,00 76.450,00 143.090,00 65.500,00 8.070,00 122.690,00 22.580,00 15.160,00 7.730,00 16.180,00 560,00 9.150,00 40,00	Legea 213/1998 actualizata H.G.R.nr.1.269/2007 H.C.J.nr.8/2007 H.C.J.nr.126/2009 Protocol nr.G – 706/2009 nr.7207/2009 Proces verbal nr.3997/2009 şi nr.11.294/2009 În administrarea Consiliului Judeţean Brăila Carte funciară nr.71358/ Ianca Nr.cadastral nr1955 Carte funciară nr71360/ Ianca Nr.cadastral nr1956 Carte funciară nr.72072/ Ianca HCJ nr. 179/2016 HCJ 32/2022 H.G.R 966/2022 H.G.R. 948/2010(atestare) H.C.J. nr .181/2024(atestare)

			Contor Voltman DN 150		1.050,00	
80.	1.6.2.	Casa Muzeu "Fănuș Neagu"	Amplasare - teritoriul administrativ al comunei Gradiștea Vecinatati: N,V,S – proprietati particulare E- str. Scriitorului Suprafată teren intravilan – 1.851,00 mp din care: - curți construcții – 1.066,00 mp, arabil - 785,00 mp Suprafată construită – 190,00 mp din care: - C1 (locuință) - 100,00 mp - C2 (hol, verandă) - 14,00 mp - C3 (bucătărie, hol) - 60,00 mp - C4 (grajd) - 12,00 mp, C5 (wc) – 4,00 mp Nr.cadastral 70056	2009	224.931,00 29.616,00 195.315,00	Legea 213/1998 actualizata H.C.J.nr.139/30.11.2009 Oferta de donatie autentificata cu nr. 1786/2009 Acceptare de donatie autentificata nr. 8591/2009 În administrarea Muzeului Brailei "Carol I" H.C.J. nr.222/2019 Carte funciara nr.70056 /Gradistea H.G.R. 948/2010(atestare) H.C.J. nr. 128/2024(atestare)
81.	1.6.2.	Centrul rezidențial de tip familial Însurăței	Str.Școala Veche nr.7A, oras Insuratei, Judetul Braila Căsuța "LĂCRĂMIOARA" Suprafată construită – 170 mp	2003	229.025,00	Convenția de implementare a sub-proiectului 48 BR.04 Proces verbal de recepție finală nr.13.284/2003 În administrarea D.G.A.S.P.C. H.C.J.nr.117/2006 Carte funciara 81426/ Însurăței H.C.J. nr. 286/2021 (atestare)
82.	1.6.2.	Centrul rezidențial de tip familial Însurăței	Str.Școala Veche nr.7A, , oras Insuratei, Judetul Braila Căsuța "NARCISA" Suprafată construită – 166 mp	2003	223.695,00	Convenția de implementare a sub-proiectului 48 BR.04 Proces verbal de recepție finală nr.13.284/2003 În administrare D.G.A.S.P.C. H.C.J.nr.117/2006 Carte funciara 81426/ Însurăței H.C.J. nr. 286/2021 (atestare)
83.	1.6.2.	Sala Polivalentă "Danubius"	Amplasare – Municipiul Brăila, str. Pietatii nr. 1C Corp C1(P+1) - Suprafată construită 2964,90 mp Suprafata desfasurata 3427 mp compusa din: 5 holuri, 22 de WC –uri, 4 birouri, 2 cai de acces toaleta, 4 grupuri sanitare, 6 Sali, 5 vestiare, 4 dusuri, 1 foaier, 1 arena joc, 2 intrari, 1 camera de serviciu, 1 birou antrenor, 2 cabinete medicale, 2 saune, loja, centrala termica, 2 debarale, 2 tablouri electrice, 3 camere tehnice, 1 camera PSI, doua magazii, 1 hol ventilatie, 2 culoare tehnice, 2 intrari tribuna, tribuna, 1 culoar acces si doua balcoane	2010	6.196.820,00	H.G. 321/2010 Protocolul nr. 909/6679/2010 În administrarea Consiliului Județean Brăila Suprafata de 23 mp in folosinta gratuita Asociatiei Judetene de Fotbal Braila H.C.J. nr.32/2023 (5 ani) Suprafata de 107 mp in folosinta gratuita la Handbal Club Dunarea Braila H.C.J. nr. 136/2023(5 ani) HCJ nr.266/2024(administrare 47,60 mp-Clubul Sportiv "Dunarea" Braila) Carte funciara nr74.541/ Brăila Nr.cadastral nr. 4816 HCJ 267/2010 HCJ nr. 143/2022

						H.C.J. nr. 243/2024 H.C.J. nr. 286/2021 (atestare)
84.	1.10.	Depozit conform si statie de sortare lanca	<p>Amplasament : Teren extravilan oras lanca, Judetul Braila</p> <p>Suprafata total construita – 27.677 mp din care: Corp C1- Cabina cantar-Suprafata construita – 12 mp Corp C2- Cantar-Suprafata construita – 60 mp Corp C3- Cladire administrativa-Suprafata construita – 208 mp Corp C4- Statie Epurare apa uzata menajera -Suprafata construita – 22 mp Corp C5- Post Trafo-Suprafata construita – 11 mp Corp C6- Zona Interventii Utilaje -Suprafata construita – 315 mp Corp C7- Statie Sortare-Suprafata construita – 1535 mp Corp C8- Container Pompe -Suprafata construita – 13 mp Corp C9- Rezervor Incendiu -Suprafata construita – 118mp Corp C10- Depozit Deseuri Celula-Suprafata construita – 19574 mp Corp C11- Bazin de Retentie si Evaporatie-Suprafata construita – 5758 mp Corp C12- Statie Epurare Levigat -Suprafata construita – 40 mp Corp C13- Bazin de Retentie si Pompate - Suprafata construita – 11 mp</p> <p>Echipeamente, Instalatii si Dotari</p>	2016	30.487.595,50 18.988.305,00 11.499.290,50	<p>Legea 101/2006, art.7, alin2</p> <p>Proces-verbal de receptie finală nr.18029/UIP0_2172/12.10.2017</p> <p>H CJ nr. 178/2016</p> <p>H.C.J. nr. 209/2020</p> <p>H.C.J. 267/2019</p> <p>Contract nr.294/14.12.2021</p> <p>În administrarea SC FCC ENVIRONMENT ROMANIA SRL</p> <p>Carte Funciara nr. 82558/lanca</p> <p>H.C.J. nr. 286/2021 (atestare)</p>
85.	1.6.2.	Dispensar Medical	<p>Amplasare: Municipiul Braila, str. Belvedere nr. 12</p> <p>Vecinatati: N – Biserica Baptista S – Policlinica Fundatiei Diaconia E – Biserica Baptista V – str. Belvedere</p> <p>Suprafata teren – 711,00 mp</p> <p>Constructie C1 (S+P+E)</p> <p>Suprafata construita la sol – 519 mp cu regim de inaltime</p> <ul style="list-style-type: none"> - subsol partial 134 mp - parter 519 mp - etaj 1 partial compartimentat, partial pod 112 mp 	2017	672.800,00 434.700,00 238.100,00	<p>Legea 213/1998 actualizata</p> <p>Proces verbal de negociere nr.7920/15.05.2017</p> <p>H CJ nr.107/24.05.2017</p> <p>Contract Vanzare cumparare cf Încheiere de Autentificare nr.3719/06.06.2017</p> <p>H.C.J. nr.141/2017</p> <p>În administrarea Spitalului de Pneumoftiziologie Braila</p> <p>H.C.J. nr.142/2017</p> <p>Carte Funciara nr.88911 / Brăila</p> <p>H.C.J. nr. 286/2021 (atestare)</p>
86	1.10.	Statie de transfer Insuratei	<p>Amplasament : Teren extravilan oras Insuratei, Judetul Braila</p> <p>Suprafata teren – 7.000,00 mp</p> <p>Suprafata total construita – 1153 mp din care: Corp C1 - Bazin de Retentie Ape Pluviale -Suprafata construita – 906 mp Corp C2- Cantar-Suprafata construita – 65 mp Corp C3- Post Trafo -Suprafata construita – 16 mp Corp C4- Cladire Personal-Suprafata construita – 12 mp Corp C5- Container(Rezervor apa si hidrofor) -Suprafata construita – 15 mp Corp C6- Container(Grupuri sanitare) -Suprafata construita – 7 mp Corp C7- Rampa Descarcare Deseuri-Suprafata construita – 119 mp Corp C8- Sistem de Compactare -Suprafata construita – 13 mp</p> <p>Capacitate - 5000 to/an</p> <p>Echipeamente, Instalatii si Dotari</p> <p>Diesel Generator Stand BY 50 KVA-C BW-C</p>	2023 2017	7.065.718,27 2.738,37 4.873.490,00 2.136.671,75 52.818,15	<p>Legea 101/2006, art.7, alin2</p> <p>Proces-verbal de receptie finală nr. 22646/UIP0_2225/15.12.2017</p> <p>H CJ nr.138/2017</p> <p>H.C.J. nr. 208/2020</p> <p>H.C.J. 267/2019</p> <p>Contract nr.294/14.12.2021</p> <p>În administrarea SC FCC ENVIRONMENT ROMANIA SRL</p> <p>H CLO Insuratei nr. 47/2023</p> <p>H CJ 162/2023</p> <p>Carte Funciara nr. 73078/Insuratei</p> <p>H.C.J. nr. 270/2024</p> <p>H.C.J. nr. 286/2021 (atestare)</p>

87.	1.6.2.	Spitalul de Pneumoftiziologie Braila	Amplasare: Municipiul Braila, str. R.S. Campiniu nr. 21 Monument Istoric: BR-II-m-B-02071 "Institutul Sancta Maria" (1898)	2017	5.995.500,00	Hotărârea Guvernului nr. 867/2002 pentru Lot 2 – (C5.....C11), anexa nr. 27 Contract Vânzare cumpărare 4608/06.07.2017 pentru Lot 1(C1, C2, C3, C4) H.C.J. nr. 171/2017 H.C.J. nr. 173/2017 In administrarea Spitalului de Pneumoftiziologie Braila Carte funciara nr. 92374/ Brăila H.C.J nr. 286/2021(atestare)
			Vecinatati: N – str. R.S. Campiniu; S - imobil str. Ana Aslan nr. 19; E – imobile str. Ana Aslan nr. 21,23,25,27 imobile str R.S.Campiniu nr.19, 19 bis; V – imobile proprietate particulara; Suprafata totala teren – 5.846 mp Suprafata construita -2.491 mp din care: Corp C1 (Pavilion A) Spital de Pneumoftiziologie constructie din caramida; nivel de inaltime (S+P+1E); suprafata construita 664 mp; Sd=1.548 mp Corp C2 (Pavilion B) Spital de Pneumoftiziologie Constructie din caramida; Nivel de inaltime (S+P+2E); Suprafata construita 983 mp; Sd=3932 mp Corp C3 (Culoar de trecere) Situat la etajul 1 al corpului C1 Constructie din caramida; Suprafata construita 18 mp; Corp C4 Spital de Pneumoftiziologie este inclus in corpul C2; Constructie caramida; Nivel inaltime (P); Suprafata construita 82 mp. Corp (C5)-cabina poarta- suprafata construita -49,00 mp Corp (C6)-vestiare – suprafata construita -129,00 mp Corp (C7) – centrala termica- suprafata construita -221,00 mp Corp (C8) – static reglare gaze- suprafata construita - 22 mp Corp (C9)-sediu administrativ- suprafata construita - 113,00 mp Corp (C10)-depozit produse biologice si morga- suprafata construita -41 mp Corp (C11) –magazie+vestiare – suprafata construita -169,00mp		3.492.700,00 2.502.800,00	
88.	1.6.2.	Cladire Centrala Termica	Amplasament: Municipiul Braila, str. Piata Independentei nr.1 Vecinatati: N – imobil Palat administrativ S – imobil Palat administrativ V – imobil Palat administrativ E – Alee Corp C3 - Suprafata construita la sol - 26 mp Suprafata desfasurata 26 mp	2013	21.450,00	Procesul verbal de receptie nr. 14462/2013 H.C.J. nr. 276/2017 În administrarea Consiliului Județean Brăila Carte funciara nr. 75550-C3/ Brăila H.C.J nr. 286/2021(atestare)
89.	1.1.3.1	Sediu Serviciu Lucrari Intretinere	Amplasament: Intravilanul Orasului Ianca Localitatea Ianca, Str. Scolii nr. 2A Suprafata totala teren – 5.000 mp Corp C3 (P si P+1) – Suprafata construita = 818,00 mp, Suprafata desfasurata = 957,00 mp	2019	4.909.781,43	H.C.J. nr. 44/2019 H.C.L.O. Ianca 36/2019 În administrarea Consiliului Județean Brăila
				2024	204.084,00 4.705.697,43	H.C.J nr. 94/2022 H.C.J nr. 286/2021(atestare) H.C.J 22/29.01.2024

						H.C.J. 78/2024 C.F. 75241/lanca
90.	1.10.	Statie de Sortare si Statie Tratare Mecano Biologica (MBT) Vadeni	<p>Amplasament : Teren intravilan Comuna Vadeni, Judetul Braila (Tarla 260, Parcela 1799 Lot 2) Suprafata teren – 25.537,00 mp Drum Acces: Teren extravilan Comuna Silistea, Judetul Braila (Tarala 63, Parcela 3031) Suprafata teren – 6.847,00 mp Suprafata total construita – 10501 mp din care: Corp C1- Padoc (Zona tratare biologica-descompunere)-Suprafata construita – 2153 mp Corp C2- Post Trafo-Suprafata construita – 13 mp Corp C3- Sopron (Zona maturare-rafinare) - Suprafata construita – 1472 mp Corp C4- Sopron (Zona statie sortare) -Suprafata construita – 528 mp Corp C5- Cladire Administrativa -Suprafata construita – 198 mp Corp C6- Cantar -Suprafata construita – 65 mp Corp C7- Statie Pompare SP1-Suprafata construita – 22 mp Corp C8- Rezervor -Suprafata construita – 28 mp Corp C9- Rezervor -Suprafata construita – 3 mp Corp C10- Bazin - Suprafata construita – 6 mp Corp C11- Bazin de Retentie Apa Pluviala - Suprafata construita – 2119 mp Corp C12- Statie Pompare SP2 -Suprafata construita – 17 mp Corp C13- Sopron (Statie de sortare) - Suprafata construita – 2391 mp Corp C14- Sopron (Zona tratare mecanica) - Suprafata construita – 1486 mp Echipamente, Instalatii si Dotari</p> <p>Generator Diesel 8,1/7,5 KW,400 V, Daewoo</p>	2023 2023 2019	29.264.705,66 22.983,30 22.945,00 14.991.360,59	<p>Legea 101/2006, art.7, alin2</p> <p>HCJ nr.264/2019 H.C.J. nr. 210/2020 H.C.J. 267/2019 Contract nr.203/28.09.2021 În administrarea SC BRAI-CATA SRL HCLC Silistea nr. 43/2023 HCJ 163/2023 HCLC Vadeni nr. 66/2023 HCJ 164/2023 Carte funciara nr. 80108/Vadeni Carte funciara nr.81939/Silistea</p> <p>14.219.015,77</p> <p>8.401,00</p> <p>H.C.J. nr. 302/2024 H.C.J nr. 286/2021(atestare)</p>
91.	1.6.2.	Scoala de Arte si Meserii „Vespasian Lungu”	<p>Municipiul Braila, str. Marasesti nr.1 Vecinătăți: N – proprietate particulara S- Camin de batrani E- str. Marasesti V – proprietate particulara Suprafată teren real masurat – 1770 mp, Corp principal (P+1+M) Suprafata construita corp principal – 372 mp Suprafata desfasurata corp principal – 1.016 mp Constructie anexa – centrala termica - suprafata construita - 34 mp Constructie anexa -Cabina poarta suprafaata construita - 4 mp; Structura din caramida, centura din beton, acoperis tip sarpanita din lemn acoperita cu tabla</p>	2021	2.809.381,00 1.289.027,00 1.520.354,00	<p>OUG .nr.26/1997 Protocol nr.4313 - D.S.P. si nr.2556 – CJB/ 24.06.1998 Transferat in domeniul privat prin H.C.J.nr. 38/15.03.2005 In administrarea Scolii Populare de Arte si Meserii „Vespasian Lungu” prin H.C.J.nr.27/28.03.2006 Proces Verbal nr.3383/20.04.2006 H.C.J. nr. 30/2021 Carte funciara nr.91448/ Braila H.C.J nr. 286/2021(atestare)</p>

92.	1.6.2.	Facultatea de Inginerie	<p>Municipiul Braila, Calea Calarasilor nr.29 Monument istoric BR-II-m-B-02078 Vecinatati: N – str. Justitiei S – proprietate privata E – str. Orientului V – str. Calea Calarasilor</p> <p>Suprafata totala teren – 3.533,00 mp Suprafata total construita – 2.427,00 mp din care:</p> <p>Corp (C1) -Cladire facultate (S+P+1E+M) 2.130,00 mp, suprafata utila- 3.757,64 mp, din care: - In folosinta gratuita Facultatii de Inginerie-3.319,53 mp si - In administrarea Consiliului Judetean Braila 438,11 mp incaperile: -P5, P6, P7, P8 si P9- grup sanitar si garderoba -P 18 – hol -P 19- aula -P43 - anexa aula Constructii anexe – 297,00 mp in administrarea CJ Braila, din care:</p> <p>Corp (C2) – Garaj + Cabinet medical - 136,00 mp Corp (C3) – Garaj - 76,00 mp Corp (C4) – Garaj - 85,00 mp</p>	1995	<p>7.611.118,00</p> <p>2.870.238,00 4.740.880,00 din care: 4.608.840,00 din care: 4.071.487,00 537.353,00</p> <p>132.040,00 din care: 60.460,00 33.790,00 37.790,00</p>	<p>H.C.J. 31/31.03.2007 H.C.J. 276/2023 H.C.J. 106/2024 Carte funciara nr. 88045/Braila Numar cadastral 88045</p> <p>H.C.J nr.181/2024(atestare)</p>
93.	1.8. 1.8.6.	Sistem zonal de alimentare cu apa Gropeni- Ianca – Movila Miresii	<p>Total general, din care:</p> <p>I.Conducte de aducțiune apă brută și potabilă: din care:</p> <p>1.conductă aducțiune apă potabilă(Ø – 150 mm – oțel) Gropeni – Tichilești – 4,50 km</p> <p>2.conductă aducțiune apă potabilă(Ø – 200 mm – azbociment) stația Gropeni – Gropeni – 1,60 km</p> <p>3.conductă aducțiune apa potabilă (Ø – 125 mm – oțel) Ianca – Făurei – spre Mircea Vodă - 130,0 m</p> <p>4.conductă aducțiune apă potabilă(Ø – 125 mm – oțel) Ianca – Făurei – spre Surdila Găiseanca – 1,834 km</p> <p>5.conductă aducțiune apă potabilă (Ø – 125 mm – oțel) Ianca – Făurei – spre Filipești – 170,00 m</p> <p>6.conductă aducțiune apă potabila (Ø – 125 mm – oțel) Ianca –Perisoru spre Bordei Verde – Târlele Filiu -9.082 km</p> <p>7.conductă aducțiune apă potabilă (Ø – 100 mm – oțel) Ianca – Plopu – 3,12 km</p>	1980 1980 1996 1999 1998 2002 1996	<p>9.936.045,83</p> <p>6.665.550,00</p> <p>440.400,00</p> <p>134.270,00</p> <p>40.980,00</p> <p>135.720,00</p> <p>5.940,00</p> <p>299.850,00</p> <p>247.190,00</p>	<p>Legea 213/1998 actualizata Proocol de predare-primire nr. 1606/1998 H.C.J.nr.48/2001</p> <p>H.C.J.nr.97/2004</p> <p>H.C.J.nr.130/2007</p> <p>H.C.J.nr.78/2009 H.C.J. nr.145/2018 H.C.J. nr.212/2020 H.C.J. nr. 31/2024 Contract delegare de gestiune servicii de alimentare cu apă și canalizare S.C.Compania de Utilități Publice Dunărea Brăila S.A.</p> <p>H.C.J nr.181/2024(atestare)</p>

		8.conductă aducțiune apă potabilă (Ø – 100 mm – oțel) Ianca – Oprișenești – 4,39 km	1998	234.920,00	
		9.conductă aducțiune apă potabilă (Ø – 100 mm – oțel) Ianca – Perișoru – 1,4060 km	1996	2.328.320,00	
		10.conductă aducțiune apă potabilă (Ø – 110 mm – Pehd/Pe 80) Ianca – Făurei – spre Dedulești – 2,05 km	2004	164.700,00	
		11.conductă aducțiune apă potabilă (Ø – 160 mm – Pehd) Ianca – Șuțești – 12,00 km	2003	596.170,00	
		12.conductă aducțiune apă potabilă (Ø – 125 mm – oțel) Șuțești – Gradiștea – 5,80 km	2003	240.790,00	
		13.conductă aducțiune apă potabilă (Ø – 219, 133, 324 mm – oțel) Movila Miresii – Gemenele – 11,34671 km	2003	682.050,00	
		14.conductă aducțiune apă potabilă(de la intersecția cu conducta care merge la Gemenele) (Ø – 160 mm – oțel) Movila Miresii – Râmnicelu – 7,00 km	2004	96.570,00	
		15.conductă aducțiune apă potabilă (Ø – 110 mm – oțel) Râmnicelu – Racovița – Custura – Corbeni – 10,23 km	2000	234.040,00	
		16.conductă aducțiune apă potabilă(Ø – 180 mm – pehd/pe 80) Movila Miresii - Tepeș Vodă - 4,35 km	2004	320.130,00	
		17.conductă aducțiune apă potabilă (Ø – 110 mm – pehd /pn6) Tepeș Vodă - Urleasca – 3,457 km	2005	463.510,00	
		II. Construcții și instalații din care:		2.381.013,56	
		Sector Gropeni		467.370,00	
		- Clădire stație captare C4-146 mp		208.880,00	
		- Clădire stație coagulare C3 – 48 mp		34.290,00	
		- Clădire stație tratare C2– 72 mp		99.620,00	
		- Bazin apă potabilă 200 m.c.		42.940,00	
		- Corp stație clorinare C1-20 mp		14.340,00	
		- Laborator C5– 53 mp		54.230,00	
		- Împrejmuire	1980	10.710,00	
		- Cămine(3buc)		2.360,00	
		Sector Ianca		1.226.883,56	
		- Clădire stație tratare C6– 282 mp		572.500,00	
		- Bazin apă 800 m.c.C8 – 428 mp		171.740,00	
		- Clădire stație coagulare C1– 81 mp		70.540,00	
		- Magazie C7– 60 mp		38.510,00	
		- Clădire stație electrică (Post Trafo) C2 - 71 mp		38.710,00	
1.8.13.					

			<ul style="list-style-type: none"> - Bazin decantare apa bruta – C4-283 mp - Bazin decantare apa bruta – C5-276 mp - Împrejmuire - Cămine (7 buc.) 		146.806,78 146.806,78 33.210,00 8.060,00	
			Sector Movila Miresii	1980	686.760,00	
			<ul style="list-style-type: none"> - Clădire stație tratare C4 - 63 mp - Bazin apă 300 mc C5– 42 mp - Cămin canalizare stație tratare - Camin apometru(conductă alimentare Movila Miresii) - Stație coagulare C2– 60 mp - Stație clorinare C3– 19 mp - Atelier mecanic C6-30 mp - Rezervoare apă 500 mc(2buc)(C7-126 mp si C8-126 mp) - Clădire poartă C1- 12 mp - Împrejmuire 		122.120,00 77.220,00 1.180,00 1.870,00 120.260,00 18.670,00 20.040,00 282.760,00 10.810,00 31.830,00	
			III. Utilaje și echipamente	1984	562.077,27	
			Sector Gropeni		91.069,07	
			Sector Ianca		470.840,00	
			Sector Movila Miresii		168,20	
			IV. Terenuri aferente stațiilor de tratare		327.405,00	
			Sector Gropeni – 2.662,0 mp		41.148,00	
			Sector Ianca – 5.159,0 mp		196.535,00	
			Sector Movila Miresii – 4.146,0 mp.		89.722,00	
			Total general, din care:		98.236.051,53	
			I.Conducte de aducțiune apă brută și potabilă:		48.939.590,00	
			din care:			
			1. Conducta aducțiune Captare – STAP Gropeni (Ø – 700 mm – PAFSIN)		4.107.800,0	
			-2,309 Km			
			- Vana îngropată C9- 8 mp	2018	14.230,00	
			- Camin de debitmetru C10 - 7 mp		12.450,00	
			2. Conducta aducțiune STAP Gropeni – tratare (Ø – 250 mm – Pehd)	2018	996.910,00	
			- 2,300 km			
			3. Conducta aducțiune STAP Gropeni – GA Ianca (Ø – 700 mm – PAFSIN)	2018	9.612.700,00	
			- 6,750 km			
			4. Conducta aducțiune STAP Gropeni – GA Ianca(Ø – 600 mm – PAFSIN)	2018	2.216.970,00	
			- 1,438 km			
			5. Conducta aducțiune STAP Gropeni – GA Ianca(Ø – 600 mm – PAFSIN)	2018	15.801.680,00	
			- 18,345 km			
			6. Conducta aducțiune STAP Gropeni – GA Ianca(Ø – 550 mm – PAFSIN)	2018	6.740.720,00	
			- 8,093 km			
	2.1.24.4.	Bunuri de retur aferente sistemului de alimentare cu apă executate prin proiectul "Reabilitare captare Gropeni și Stație nouă tratare, stații pompare apă brută și potabilă, conducte principale apă brută și potabilă-Sistem				Carte funciară nr.73955/Gropeni Nr.cadastral 3004 Carte funciară nr.79520/Ianca Carte funciară nr.76939/Movila Miresii H.C.J. 179/2020 Carte funciară nr.76816/Gropeni Proces verbal de predare-primire nr. 17810/12950/2018

	regional”(POS Mediu	7. Conducta aductiune STAP Gropeni – GA Ianca(Ø – 450 mm – PAFSIN) - 5,860 km	2018	3.970.670,00	H.C.J. nr.161/2018
		8. Conducta aductiune Urleasca – GA Movila Miresii(Ø – 280 mm – Pehd) -8,120 km	2018	3.984.810,00	
		9. Conducta aductiune G.A. Ianca – G.A. Faurei (Ø – 280 mm – Pehd) -3,188 km	2018	1.480.650,00	
		II. Construcții și instalații din care:		15.305.540,00	
		Sector Gropeni	2018	15.237.620,00	
		Statie captare Gropeni(reamenajare)		104.250,00	
		Statie tratare Gropeni		15.133.370,00	
		- Rezervor apa tratata C1- 160 mp		1.100.610,00	
		- Statie de pompare apa tratata SP2, SP3 si gospodaria de reactivi C2- 111 mp		763.550,00	Carte funciara nr.76816/Gropeni
		- Statie dezinfectare cu clor gazos+Atelier intretinere C3 – 74 mp		509.030,00	
		- Statie de pompare apa spalare filtre si suflante C6 – 132 mp		908.000,00	
		- Pavilion exploatare, laboratoare birou dispeccerat C7 – 254 mp	2018	1.747.220,00	
		- Decantor suspensional nr. 1 C8 - 275 mp		1.891.670,00	
		- Camera amestec si distributie C11 -- 9 mp		61.910,00	
		- Decantor suspensional nr. 2 C12 – 275 mp		1.891.670,00	
		- Camin vane C13 – 6 mp		41.270,00	
		- Ingrosator namol evacuat din decantoare C14 – 34 mp		233.880,00	
		- Rezervor apa si statie pompare apa recirculare C15 – 16 mp		110.060,00	
		- Camin de debitmetru apa recuperata C16 - 6 mp		41.270,00	
		- Depozit de namol dehidratat C17 – 512 mp		3.521.950,00	
		- Statie pompare supernatant C18 – 77 mp		529.670,00	
		- Canivou C19 – 24 mp		165.090,00	
		- Ingrosator namol evacuat din filtre C20 – 145 mp		997.430,00	
		- Bazin compensare si statie pompare C21 – 59 mp		405.850,00	
		- Cladire poarta C22 – 21 mp		144.450,00	
		- Fosa septica		68.790,00	
		Sector Ianca		67.920,00	
		Gospodaria de apa Ianca(reamenajare)		67.920,00	
		III. Echipamente si Instalatii		33.990.921,53	
		Sector Gropeni		32.260.751,53	
		Generator C5 - 14 mp			Carte funciara nr.76816/Gropeni
		Sector Ianca		1.730.170,00	H.C.J. nr. H.C.J nr.181/2024(atestare) H.C.J nr. 201/2024

94.	1.6.2.	Muzeul Brăilei "Carol I" Sectia de Etnografie si Arta Populara	Municipiul Braila, str. Polona nr. 14 cuprinsa in Lista Monumentelor Istorice din judetul Braila Cod LMI 2015 BR-II-m-B-02121cu denumirea"Casa Alexiu" Vecinatati: N – imobil str. Masinilor S – str. Polona E – str. Catolica V – R.A. Romgaz Suprafata teren – 854,00 mp; Cladire nivel S+P+1E partial; Suprafata construita la sol - 527 mp; Suprafata desfasurata – 907 mp Structura de rezistenta este din caramida, fundatie din caramida, sarpanta din lemn, acoperita cu tabla.	2007	2.783.926,00 854.000,00 1.929.926,00	H.C.J. nr.55/27.06.2007 Contract de vanzare-cumparare nr.3377/26.07.2007 H.C.J Braila nr.24/20.02.2015 In administrarea Muzeului Braila "Carol I" H.C.J. Braila nr. 29/2021 H.C.J. 210/2021 Carte Funciara 79952/Braila
95.	1.6.2.	Teren intravilan Braila	Amplasare: Municipiul Braila, DN 22B – km 1+463 stg. – km 1+730 stg. Vecinatati: N- U.A.T Municipiul Braila S- U.A.T Municipiul Braila E- DN 22B, proprietati particulare V- U.A.T Municipiul Braila Suprafata teren: 78.549,00 mp Amplasare: Teren cuprins intre dig Braila-Galati, NCP 91898 si NCP 90839 Vecinatati: N- U.A.T Braila S- NCP 90839 E- dig Braila-Galati V- NCP 91898 Suprafata teren: 3.000,00 mp NC 100305 Amplasare: Teren cuprins intre dig Braila-Galati, NCP 91898, NCP 90839 si NCP 77501 Vecinatati: N- NCP 90839 S- NCP 77501 E- dig Braila-Galati V- NCP 91898 Suprafata teren: 1.700,00 mp NC 100307	2021	6.954.886,00	Hotararea Consiliului Judetean Braila nr. 231/2021 Hotararea Consiliului Local Municipal Braila nr. 658/2021 Hotararea Consiliului Judetean Braila nr. 257/2021 Carte funciara nr. 91898/Braila
				2023	266.890,00	Carte funciara nr.100305/Braila Hotararea Consiliului Judetean Braila nr. 230/2023 Hotararea Consiliului Local Municipal Braila nr. 629/2023 Hotararea Consiliului Judetean Braila nr. 306/2023 Protocol de predare – preluare nr. 213377/28974/2023 Carte funciara nr.100307/Braila Hotararea Consiliului Judetean Braila nr. 307/2023 În folosinta gratuita Ministerului Dezvoltarii, Lucrarilor Publice si Administratiei prin Compania Nationala de Investitii
				2023	151.237,00	
96.	1.6.2.	Vila "Lacramioara"	Localitatea Chiscani, Cartier Statiunea Lacu Sarat, jud. Braila Vecinătăți: N - Vila Baranova Vila Narcisa S - Aleea Lacramioara E - Aleea Sanatoriului V - Aleea Manastirii Suprafata total teren – 1666,00 mp Suprafata construita total – 500,00 mp, din care :	1993 2009	3.370.445,00 273.515,00 3.096.930,00 din care: 1.688.100,00	-H.G.R.nr.113/1992 si Protocol C.L.M.nr.2442/1993 H.C.J. nr.18/04.05.1999 H.C.J. 65/2009 H.C.J. 179/2022 H.C.J. 124/2021 H.C.J. 180/2022 H.C.J. 276/2023

			<p>Corp (C1) - vila - nivel (D+P+1E+M), Suprafata construita -281 mp, Sd-1078 mp - in folosinta gratuita Asociatia Centrul de Informare si Documentare pt. Integrare Europeana si Dezvoltare Durabila Braila</p> <p>Corp (C2) - terasa vara - nivel (P) - 26 mp - in folosinta gratuita Asociatia Centrul de Informare si Documentare pt. Integrare Europeana si Dezvoltare Durabila Braila</p> <p>Corp (C3) –sediu administrativ– nivel (P +1E +M), Suprafata construita -193 mp, Sd-578 mp, din care :</p> <p>-153,22 mp folosinta gratuita Asociatia Centrul de Informare si Documentare pt. Integrare Europeana si Dezvoltare Durabila Braila</p> <p>- 39,78 mp folosinta gratuita Asociatia de Cooperare si Parteneriat Local pt. Dezvoltarea Statiunii Lacu Sarat Braila</p> <p>Imprejmuire - lungime 142 m</p>	2023	<p>13.470,00</p> <p>1.395.360,00</p> <p>din care:</p> <p>1.107.760,00</p> <p>287.600,00</p>	<p>Carte funciara nr.89592/Chiscani</p>
97.	<p>9.2.1.1.1</p> <p>1.1.11</p> <p>1.63.2.001</p>	Punct comanda	<p>Municipiul Braila, str. Albastra nr.5</p> <p>Lucrare speciala punct comanda</p> <p>Vecinatati: N – str. Albastra cu str. Hepites</p> <p>S – Liceul Teoretic N Iorga</p> <p>E –proprietate particulara</p> <p>V –proprietate particulara</p> <p>Suprafata totala teren - 3.267mp</p> <p>Suprafata construita la sol – 661 mp, din care:</p> <p>C1 -Cabina paza din zidarie acoperita cu tabla – 19 mp</p> <p>C2 – Stalp antena metalic – 7 mp</p> <p>C3- Birouri si acces din zidarie cu planseu beton – 41 mp</p> <p>C4- Sopron metalic – 35 mp</p> <p>C5 – WC din zidarie cu planseu beton – 3 mp</p> <p>C6- Atelier din zidarie cu planseu beton – 34 mp</p> <p>C7- Cladire acces din zidarie cu planseu beton – 22 mp</p> <p>C8-Constructie tip C105-1952 semiingropata din beton armat cu placa de eclatare, cu acces din constructiile C3,C6,C7 - 500 mp</p> <p>Imprejmuire beton</p>	<p>1970</p> <p>2023</p>	<p>1.697.591,00</p> <p>1.585.171,00</p> <p>101.780,00</p> <p>din care:</p> <p>3.620,00</p> <p>500,00</p> <p>21.550,00</p> <p>4.180,00</p> <p>210,00</p> <p>7.250,00</p> <p>4.690,00</p> <p>59.780,00</p> <p>10.640,00</p>	<p>Proces verbal din 24.10.1970 de preluare de la Ministerul Fortelor Armate H.C.J. nr.14/2021-folosinta gratuita pe 10 ani catre ISU "Dunarea" Braila H.C.J . nr. 284/2021 H.C.J. 276/2023</p> <p>CF 84049/Braila</p> <p>Numar cadastral 84049</p>
98.	1.6.2.	Garaj auto calatori	<p>Amplasare – Soseaua Râmnicu Sărat nr. 117A si Soseaua Râmnicu Sărat nr. 117, Municipiul Braila, Judetul Braila</p> <p>Suprafata terenului - 32.288,00 mp, respectiv 32.288,29 mp conform CF hartie</p> <p>Vecinătăți:</p> <p>N- Soseaua Râmnicu Sărat</p> <p>S- Drum</p> <p>E-Alee acces</p> <p>V – S.C. Atlas – S.A.</p> <p>Constructii din care:</p> <p>C2 - magazie – suprafata -27 mp</p>	2024	<p>9.867.013,00</p> <p>7.572.743,00</p> <p>2.294.270,00</p>	<p>Hotararea Consiliului Judetean Braila nr. 59/2024</p> <p>Hotararea Consiliului Judetean Braila nr. 122/2024</p> <p>H.G.R. nr. 934/2024</p> <p>Cartea Funciara nr.71006/Brăila</p> <p>Cartea Funciara nr.71005/Brăila</p> <p>În administrarea Consiliului Județean Brăila</p> <p>H.C.J. nr. 198/2024</p>

			<p>C3 - magazie – suprafata -25 mp C4- magazie carburanti – suprafata -101 mp C5-centrala termica- suprafata-223mp C6 - magazie- suprafata -181mp, C7 - atelier reparatii – suprafata -234 mp, C8 - magazie-- suprafata -55mp C9- atelier hala – suprafata -517mp C10 - birouri sectie – suprafata -268 mp C1-hala reparatii – suprafata-2.593 mp C11 - bazin decantor– suprafata -119 mp C12 - dispecerat revizor pază – suprafata -62mp C13 -rampă spălătorie auto- suprafata -51mp C14-spălătorie auto– suprafata -349 mp C15 - rampă spălare auto- suprafata -61 mp C16 - bazin ape uzate– suprafata -25 mp C17- bazin subteran- suprafata -2 mp C18- clădire anexă– suprafata -14 mp C 19 - clădire anexa –suprafata -10 mp C20a – stație alimentare combustibili- suprafata -13 mp C20b - bazine subterane- capacitate totală de 90.000 litri C 21 - bazine subterane-suprafata -205 mp - Imprejmuire din plasă de sârmă si din panouri prefabricate, - Căi de acces: suprafată de 19.980 mp REȚELE - rețele de canalizare menajeră și pluviale în lungime - 950 ml, - rețele alimentare cu apă potabilă în lungime - 990 ml - rețele electrice subterane lungime totală de 940 ml - rețele de iluminat exterior pe stâlpi din beton armat în lungime - 900 ml; Numar cadastral 17873 Numar cadastral 17874</p>			H.C.J. 311/2024


Secțiunea II. Bunuri mobile

1	ABROGAT					
2	ABROGAT					
3	ABROGAT					
4	ABROGAT					
5	ABROGAT					
6	ABROGAT					
7	ABROGAT					
8		Blocuri de Piatra	Utilizate in cadrul Simpozionului International de Sculptura Monumentala "Nicapetre" Braila 2015 – editia I	2015	134.995,29	H.C.J. nr. 218/2015 H.C.J. nr.72/2023 În folosinta gratuita Consiliului Local Municipal Braila H.C.J nr. 286/2021(atestare)
9	2.1.24.7.	1.Echipamente pentru transport deseuri periculoase	Camion MAN TGS 18.360 4X2 BB cu suprastructura cu capacitatea de 30 mc pentru transport deseuri periculoase - 2 bucati	2016	1.941.629,20	Legea 51/2006, art. 10, alin(6) H.C.J. 148/2016 H.C.J. 268/2019 H.C.J. 176/2022 Contract nr.1887/2024 (delegarea gestiunii activitatii de colectare separata si transport al deseurilor menajere si al deseurilor similare din Judetul Braila) H.C.J nr. 286/2021(atestare)
	2.1.24.6.	2.Echipamente pentru colectarea deseurilor	1.Recipienti de colectare a deșeurilor reziduale si reciclabile cu capacitatea de 1.100 litri - 4.580 bucati 2.Recipienti de colectare a deșeurilor reziduale si reciclabile cu capacitatea de 1.100 litri - 5.040 bucati 3.Unitati de compostare individuala cu capacitatea de minim 220 litri - 41.008 bucati 4.Euro-pubele de colectare a deseurilor reziduale si reciclabile, cu capacitatea de 120 litri - 63.898 bucati 5.Euro-pubele de colectare a deseurilor reziduale si reciclabile, cu capacitatea de 120 litri - 26.274 bucati 6.Euro-pubele de colectare a deseurilor reziduale si reciclabile, cu capacitatea de 240 litri - 7.277 bucati 7.Euro-pubele de colectare a deseurilor reziduale, cu capacitatea de 60 litri - 41.008 bucati 8.Cosuri de gunoi pentru deseuri stradale, cu capacitatea de 50 litri - 2.808 bucati 9.Containere cu capacitatea de 18 mc pentru colectarea deseurilor verzi – 3 bucati	2016	29.659.116,63 3.962.377,84 4.359.841,92 5.158.724,38 6.913.124,62 2.841.795,84 1.106.278,65 4.866.337,34 378.728,44 71.907,60	Legea 51/2006, art. 10, alin(6) HCJ nr.149/2016 H.C.J. 268/2019 H.C.J. 177/2022 Contractnr.360/07.06.2022 (delegarea gestiunii serviciului de colectare si transport) H.C.J nr. 286/2021(atestare)


10	1.6.2.	Opere de arta	<p>7 sculpturi - realizate in cadrul Simpozionului International de Sculptura Monumentala "Nicapetre" Braila – editia II</p> <p>Tensiune - Autor Alexei Kanis Corzile inimii - Autor Serhii Sbitniev Familia - Autor Malin Malinov Venus - Autor Elena Saracino Chira Chiralina - Autor Iurie Platon Chira Chiralina - Autor Dinu Câmpeanu Dansul Vieții - Autor Leonid Kozlov</p>	2017	<p>2.055.375,00 228.375,00 365.400,00 274.050,00 182.700,00 411.075,00 411.075,00 182.700,00</p>	<p>Proces – verbal nr.930/01.09.2016 H.C.J. nr. 78/2016 H.C.J. nr. 136/2017 H.C.J. nr.72 /2023 În folosinta gratuita Consiliului Local Municipal Braila H.C.J nr. 286/2021(atestare)</p>
11	1.6.2.	Opere de arta	<p>4 sculpturi - realizate in cadrul Simpozionului National de Sculptura Monumentala "Nicapetre" Braila 2018 – editia III</p> <p>Centenar - Autor-Carmen Teșșan Datare: 2018 Tehnică:Marmură Rușchița Dimensiune: 255/147/117 cm Semnătura: lateral stângă – încrestare</p> <p>Hora Unirii - Autor-Ana Maria Negară Datare: 2018 Tehnică:Marmură Ruschița - Cioplire Dimensiune: 160/160/70 cm</p> <p>Valurile Dunării - Autor-Florin Strejac Datare: 2018 Tehnică:Marmură Rușchița Dimensiune: 150/200/90 cm Semnătura: lateral stânga jos - încrestare</p> <p>Reuniune - Autor-Florin Vilceanu Datare: 2018 Tehnică:Marmură Rușchița Dimensiune: 185/83/102 cm Semnătura: lateral stânga</p>	2019	<p>1.333.584,00 428.652,00 333.396,00 285.768,00 285.768,00</p>	<p>Proces – verbal nr. 1548/13.09.2018 H.C.J. nr. 78/2018 H.C.J . nr.45/2019 H.C.J .nr.72 /2023</p> <p>În folosinta gratuita Consiliului Local Orasenesc Faurei</p> <p>În folosinta gratuita Consiliului Local Orasenesc Ianca</p> <p>În folosinta gratuita Consiliului Local Municipal Braila</p> <p>În folosinta gratuita Consiliului Local Orasenesc Insuratei</p> <p>H.C.J nr. 286/2021(atestare)</p>
12	1.6.2.	Opere de arta	<p>3 sculpturi - realizate in cadrul Simpozionului International de Sculptura Monumentala "Nicapetre" Braila 2019 – editia III</p>		<p>1.134.672,00</p>	<p>Proces – verbal nr. 1577/05.09.2019 Hotararea Consiliului Judetean Braila nr. 97/2019</p>


		<p>Lumina Sfântului Duh - Autor-Ana Maria Negară Datare: 2019 Tehnica:Marmură Rușchița Dimensiune: 275/140/80 cm</p> <p>Fragile - Autor- Tavanxhiu Genti Datare: 2019 Tehnica:Marmură Rușchița Dimensiune: 270/130/90 cm Semnatura: jos - încrestare</p> <p>Pasărea Phoenix – Jertfa și Renaștere - Autor- Vlad Dan Perianu Datare: 2019 Tehnica:Marmură Rușchița Dimensiune: 250/100/100 cm Semnatura:lateral stânga jos - încrestare</p>			<p>378.224,00</p> <p>2020</p> <p>378.224,00</p> <p>378.224,00</p>	<p>H.C.J. nr.211/2020 H.C.J. nr.72 /2023 În folosinta gratuita Consiliului Local Municipal Braila H.C.J nr. 286/2021(atestare)</p>
--	--	---	--	--	---	---


**COMISIA SPECIALĂ PENTRU ÎNTOCMIREA SI ACTUALIZAREA INVENTARULUI BUNURILOR CARE ALCĂTUIESC
 DOMENIUL PUBLIC SI PRIVAT AL JUDEȚULUI BRĂILA**

PREȘEDINTE – FRANCISK IULIAN CHIRIAC - PREȘEDINTE CONSILIULUI JUDEȚEAN BRĂILA.....

MEMBRI :

MIOARA DUTU - SECRETAR GENERAL AL JUDEȚULUI BRĂILA

DRAGUTA DAN - DIRECTOR EXECUTIV - DIRECȚIA ADMINISTRARE PATRIMONIU si EVIDENTA BUGETARA.....

BIANCA OANA LAZAR - ARHITECT ȘEF AL JUDEȚULUI BRAILA.....

OREST SULICU - DIRECTOR EXECUTIV - DIRECȚIA ADMINISTRAȚIE PUBLICĂ, CONTENCIOS.....