

CONSILIUL JUDEȚEAN BRAILA

Comisia speciala pentru întocmirea și actualizarea inventarului bunurilor care aparțin domeniului public și privat al județului Braila

ANEXA
la H.C.J. nr. 17 din 31.01.2023

PREȘEDINTE

CHIRIAC FRANCIȘK-JULIAN

Inventarul bunurilor care aparțin domeniului privat al județului Brăila

Secțiunea I. Bunuri imobile						
Nr. crt.	Codul de clasificare	Denumirea bunului	Elementele de identificare	Anul dobândirii sau, după caz, al dării în folosință	Valoarea de Inventar -lei-	Situația juridică actuală, denumire act proprietate sau alte acte doveditoare
0	1	2	3	4	5	6
1.	1.6.2.	Vila "Lacramioara"	<p>Municipiul Braila, Stațiunea Lacu Sarat Vecinătăți: N - Vila Baranova S - Aleea Lacramioara E - Aleea Sanatoriului V - Aleea Manastirii</p> <p>Suprafata total teren - 1666,00 mp Suprafata construita total - 500,00 mp, din care : Corp (C1) - vila - nivel (D+P+IE+M) - 281 mp - in folosinta gratuita Asociatia Centrul de Informare si Documentare pt. Integreare Europeana si Dezvoltare Durabila Braila Corp (C2) - terasa vara - nivel (P) - 26 mp - in folosinta gratuita Asociatia Centrul de Informare si Documentare pt. Integreare Europeana si Dezvoltare Durabila Braila Corp (C3) - sediu administrativ - nivel (P + IE + M) - 193 mp, din care : - 153,22 mp folosinta gratuita Asociatia Centrul de Informare</p>	1993 2009	<p><u>3.370.445</u></p> <p>273.515 3.096.930 1.688.100</p> <p>13.470</p> <p>1.395.360</p> <p>1.107.760</p>	<p>- H.G.R.nr.113/1992 si Protocol C.L.M.nr.2442/1993 - H.C.J. nr.18/04.05.1999 - H.C.J. nr.28/28.03.2006 - P. V. predare preluare nr.3387/20.04.2006 pt Corp C3 - sediu dministrativ - H.C.J. 54/2008 - H.C.J. 65/2009 - H.C.J. 124/2021 - H.C.J. 179/2022 - H.C.J. 180/2022 Carte funciara nr.75356/N/Chiscani</p>

			si Documentare pt. Integreare Europeana si Dezvoltare Durabila Braila - 39,78 mp folosinta gratuita Asociatia de Cooperare si Parteneriat Local pt. Dezvoltarea Statiunii Lacu Sarat Braila		287.600	
			Supraf. desfasurata total - 1.447,00 mp, din care : Corp (C1) – 843 mp Corp (C2) – 26 mp Corp (C3) – 578 mp, din care: Imprejmuire - l = 142 m			
2.	1.6.2.	Casa Tineretului	Municipiul Braila, str. Calea Calarasilor nr.52 Sediu cultural, Hotel, Restaurant si Anexe Vecinatati: N – teren primarie S – teren primarie E – Calea Calarasilor V – str. Ghiocelilor Suprafata total teren – 6.654,00 mp Suprafata total construita – 2.952,00 mp Suprafata utila totala – 9495,20 mp Regim de inaltime S+D+P+3E si partial 4E Cladire compusa din 7 corpuri (A,B,C,D,E,F,G) - C1- Rezervor de apa pentru incendiu - 99 mp - C2 - Statie de pompare proprie – 48 mp Constructie subterana, fundatia, peretii si acoperisul sunt din beton In concesiune total, din care: - teren parcare 185 mp - cladire suprafata utila totala - 2062,10 mp (Corpurile F, G si D-etaj superior)	1976	24.674.824 3.784.034 18.000.070 121.030 2.769.690 4.014.334 105.207 3.909.127	H.C.J. 17/04.07.1999 H.C.J. 38/2000 H.C.J. 86/2004 H.C.J. 54/02.07.2007 si H.C.J. 129/21.12.2007 H.C.J. 129/28.08.2013 H.C.J. 234/28.10.2021 H.C.J. 235/28.10.2021 Carte funciara nr.75793 Braila; Numar cadastral 75793 Carte funciara nr. 82197-C1-U1-Braila Carte funciara nr. 82197-C1-U2-Braila Carte funciara nr. 82197-C1-U3-Braila
3.	1.6.2.	Facultatea de Inginerie	Municipiul Braila, str. Calea Calarasilor nr.29 Monument istoric BR-II-m-B-02078 Vecinatati: N – str. Justitiei S – proprietate privata E – str. Orientului V – str. Calea Calarasilor Suprafata totala teren – 3.533,00 mp Suprafata total construita – 2.427,00 mp din care: Corp (C1)-Cladire facultate (S+P+IE+M) 2.130,00 mp, suprafata utila- 3.757,64 mp, din care: -In folosinta gratuita Facultatii de Inginerie-3.319,53 mp si -In administrarea Consiliului Judetean Braila 438,11 mp	1995	7.611.118 2.870.238 4.740.880 4.608.840 4.071.487 537.353	H.C.J. 12/1995 H.C.J. 108/2010 H.C.J. 125/2020 Carte funciara nr. 88045/Braila Numar cadastral 88045



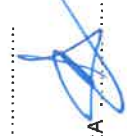


			<p>incaperile:</p> <p>-P5, P6, P7, P8 si P9- grup sanitar si garderoba</p> <p>-P 18 – hol</p> <p>-P 19- aula</p> <p>-P43 - anexa aula</p> <p>Constructii anexe – 297,00 mp, din care:</p> <p>Corp (C2) – Garaj + Cabinet medical - 136,00 mp, suprafata desfasurata 136,00 mp, in administrarea C.J.Braila;</p> <p>Corp (C3) – Garaj - 76,00 mp, suprafata desfasurata 76,00 mp, in administrarea C.J.Braila;</p> <p>Corp (C4) – Garaj - 85,00 mp, suprafata desfasurata 85,00 mp, in administrarea C.J.Braila;</p>			<p>132.040</p> <p>60.460</p> <p>33.790</p> <p>37.790</p>	
4.	1.6.2.	Imobil	<p>Municipiul Braila, str. Gradinii Publice nr.20A</p> <p>Suprafata teren – 2949,00 mp;</p> <p>Suprafata construita - Corp C1- 785,00 mp;</p> <p>Regim de inaltime- parter+partial subsol</p>	1987		<p>4.048.903</p> <p>2.036.423</p> <p>2.012.480</p>	<p>H. C.J. 48/2001</p> <p>H.C.J. 147/2008</p> <p>H.C.J. 126/30.09.2011 Contr. concesiune nr.242/24.11.2012</p> <p>PV din 04.12.2012</p> <p>Carte funciara 82355/ Braila</p> <p>Numar cadastral 18856</p>
5.	1.6.2.	Teren	<p>Municipiul Braila, str. Iezerului nr.1</p> <p>Destinatie – teren concesionat de SC Paninvest SRL Braila- suprafata 40 mp</p>	2006		6.567	<p>H.C.J. 6/19.01.2006 Contract concesiune nr.24/2006 predat prin P. V .nr.5422/29.06.2006</p> <p>Carte funciara nr.71768/Braila</p> <p>Nr. Cadastral 19.108</p>
6.	1.6.2.	Imobil	<p>Municipiul Braila, str.Calea Galati nr.346 A</p> <p>Suprafata totala teren –4.000,00 mp</p> <p>Vecinatati: N – Grup Scolar C Brancoveanu</p> <p>S – str. Calea Galati</p> <p>E – Directia Sanitar Veterinara</p> <p>V – Grup Scolar C Brancoveanu</p> <p>Teren concesionat SC Lidl Imobiliare SCS, destinatie comerciala de supermarket</p>	2006		656.699	<p>H.C.J. 142/14.11.2005</p> <p>H.C.J. 143/14.11.2005</p> <p>P V nr.5424/29.06.2006</p> <p>Carte funciara nr.71745/Braila</p> <p>Nr. Cadastral 14300</p>
7.	-	Punct comanda	<p>Municipiul Braila, str. Albastra nr.5</p> <p>Lucre speciala punct comanda</p> <p>Vecinatati: N – str. Albastra cu str. Hepites</p> <p>S – Liceul Teoretic N Iorga</p> <p>E –proprietate particulara</p> <p>V –proprietate particulara</p> <p>Suprafata totala teren- 3252,00 mp(real masurat 3.267mp)</p> <p>Suprafata construita la sol – 661 mp, din care:</p>	1970		1.697.591	<p>Proces verbal din 24.10.1970 de preluare de la Ministerul Fortelor Armate</p> <p>Numar cadastral 84049</p> <p>H.C.J. nr.14/2021-folosinta gratuita pe10 ani catre ISU ‘Dunarea’ Braila</p> <p>H.C.J . nr. 284/2021</p> <p>CF 84049/Braila</p>

			<p>C1 -Cabina paza din zidarie acoperita cu tabla – 19 mp C2 – Stalp antena metalic – 7 mp C3- Birouri si acces din zidarie cu planseu beton – 41 mp C4- Sopron metalic – 35 mp C5 – WC din zidarie cu planseu beton – 3 mp C6- Atelier din zidarie cu planseu beton – 34 mp C7- Cladire acces din zidarie cu planseu beton – 22 mp C8- Constructie tip C105-1952 semingropata din beton armat cu placa de eclatare cu acces din constructiile C3,C6,C7 -500 mp Imprejmuire beton</p>		<p>3.620 500 21.550 4.180 210 7.250 4.690 59.780</p>	
8.	Teren Blasova	-	<p>Teren situat in Zona de agrement Blasova, comuna Freccatei, judetul Braila Suprafata – 61.659 mp, din care: - 4.418 mp (2.461 mp+1.957 mp) - 57.241 mp din care, concesionat -14.511 mp</p>	2008	<p>10.640</p> <p><u>182.244</u></p> <p>12.000</p> <p>170.944</p> <p>43.388</p>	<p>H.C.J. nr.129/2008 H.C.J nr.96/2009 H.C.J. nr.288/2021 CF 73185, CF 73186 H.C.J. nr.45/2022 Carti Funciare nr. : 73112, 73083, 73085, 73087, 73088, 72075, 73089, 73090, 73091, 73092, 73093, 73094, 73061, 73062, 73063, 73064, 73065, 73066, 73067, 73068 73069,72061,73070 73084, 73086, 73096, 73099, 73101, 73103, 73104, 73106,73108, 73110, 73028, 70029,70027,73143 73147,73149, 73152, 73155, 73158, 73160, 73163,73165, 73167, 73133,73134, 73135, 73137, 73139, 73207, 73208, 73209, 73210, 73211, 73145, 73148, 73151, 73153, 73156, 73159, 73161, 73162, 73164, 73166, 73136, 73138, 73140,73141, 73142, 73144, 73146, 73150, 73154, 73157, 73051, 73052, 73053, 73054, 73055, 73056, 73057, 73058, 73059, 73060, 73117, 73118, 73119, 73121, 73125, 73126, 73128, 73130, 73131, 73132, 73168, 73169, 73170, 73171, 73172, 73180, 73181, 73182, 73183, 73190, 73113, 70023, 73105, 73107, 73109, 72053, 72037, 72018, 72113 72042, 72036</p>
9.	Teren Vadeni	-	<p>Teren situat in comuna Vadeni, parcelele:43,48,49,51,54 Suprafata 16.705,72 mp</p>	2007	<p><u>49.913</u></p>	<p>H.C.J. 75/24.08.2007 PV predate preluare din 19.12.2007</p>

Sectiunea II Bunuri mobile

1.	2.3.3.1	Nava de pasageri "Ovidiu 1"	Destinatie - nava de pasageri	2005	<u>3.121.629,42</u>	Protocol nr.327/21.12.2005 Statuinea de Cercetari Ecologice Braila nr.10157/21.12.2005 Consiliul Judetean Braila Prooes Verbal nr. 326/21.12.2005 si nr.10158/21.12.2005 in administrarea Consiliului Judetean Braila H.C.I. 291/2022
----	---------	--------------------------------	-------------------------------	------	---------------------	--

**COMISIA SPECIALA PENTRU INTOCMIREA SI ACTUALIZAREA INVENTARULUI BUNURILOR CARE ALCATUIESC
DOMENIUL PUBLIC SI PRIVAT AL JUDETELUI BRAILA**

- PRESEDINTELE COMISIEI SPECIALE** - FRANCISK-JULIAN CHIRIAC PRESEDINTELE CONSILIULUI JUDETEAN BRAILA..... 
- MEMBRI:**
- DUMITREL PRICEPUTU SECRETARUL GENERAL AL JUDETELUI BRAILA..... 
 - DRAGUTA DAN DIRECTOR EXECUTIV DIRECTIA ADMINISTRARE PATRIMONIU SI EVIDENTA BUGETARA 
 - MARIAN RUSU ARHITECT SEF AL JUDETELUI..... 
 - SILVIU NISIPEANU DIRECTOR EXECUTIV DIRECTIA TEHNICA SI LUCRARI PUBLICE..... 
 - MIOARA DUTU DIRECTOR EXECUTIV DIRECTIA ADMINISTRATIE PUBLICA, CONTENCIOS 